Typhaine DEMARCK
Gwendoline GAC
Mathilde REYNIER
Hortense SADONES

Mémoire : Développement du Tourisme Durable à Thumeries

Université Catholique de Lille
Année universitaire 2010/2011

Typhaine DEMARCK
Gwendoline GAC
Mathilde REYNIER
Hortense SADONES

Mémoire : Développement du Tourisme Durable à Thumeries

Université Catholique de Lille
Année universitaire 2010/2011

Remerciements

Nous tenons à remercier tout particulièrement M. Jean-Louis CARLIER pour son accueil, sa disponibilité et pour nous avoir accompagnées tout au long de notre mémoire.

Nous adressons aussi nos remerciements à M. CHERIF, propriétaire de la nouvelle salle de séminaires de Thumeries, M. BESSANT, de l'association « Les attelages du grand courant», et M. LEMAIRE, directeur du cyclo club de Phalempin, pour leur temps consacré à notre projet,

Enfin, nous remercions M. CHEROUTRE, pour nous avoir suivies au cours de ce projet.

Table des matières

INTRODUCTION 7

I. LE CONTEXTE 8

1. LA PRESENTATION DE LA VILLE DE THUMERIES 8
A. La situation géographique 8
B. L'importance historique des entreprises Beghin 9
C. La population de Thumeries 10
D. La vie associative 11
a. Qu'est-ce qu'une vie associative ? 11
b. Quelles sont les différentes associations à Thumeries ? 11
c. Les rencontres lors de la vie associative 11
d. L'activité des associations 11
e. La vie associative autour de la vie communale 11
f. Lien avec le développement durable 12
E. Le développement économique 13

2. LE DEVELOPPEMENT DURABLE 14
A. Au niveau mondial 14
B. En France 14
C. A Thumeries 15

3. LE TOURISME DURABLE 16
A. Définition 16
B. Principe général 16
C. Les procédures du tourisme durable à différentes échelles 17
a. A l'échelle internationale 17
b. A l'échelle nationale 17
c. A l'échelle régionale 17
d. A l'échelle départementale 18
e. Potentiel de Thumeries 18
§1. Situation générale 18
§2. Patrimoine culturel 18
§3. Patrimoine naturel 19
§4. Un tourisme possible 19

II. LA PROBLEMATIQUE 20

III.LA METHODOLOGIE 21

IV. LES PROPOSITIONS D'ACTIONS 22

1. LES POSSIBILITES DE DEVELOPPEMENT 22
A. Pourquoi investir dans le tourisme? 22
B. Quelles sont les clefs du développement du tourisme sur un territoire? 23
a. Une action volontariste de la communauté de communes 23
b. Une communication étendue 23
c. Le réel potentiel de Thumeries 24

2. LES ACTIONS 25
A. Les actions liées au patrimoine de la ville de Thumeries 25
a. Le musée du sucre 25
§1. Le tourisme industriel 25
§2. Le lieu de création de ce musée 26
b. Le vélo-rail à Thumeries 27
B. L'augmentation de la capacité d'accueil de la ville 29
a. Hébergements touristiques durable 29
§1. Pourquoi des hébergements touristiques durables ? 29
§2. Possibilités 30
b. Question de la restauration 34
§1. Pourquoi la question de la durabilité dans le secteur alimentaire 34
§2. Comment la restauration peut-elle participer au processus de développement durable? 34
C. Tourisme respectueux de la Nature à Thumeries 37
a. Le Bois des cinqs tailles 37
§1. Localisation du site 37
§2. Description 38
§3. Rappel de l'importance de la faune et de la flore 38
§4. Aménagement du bois réalisé pour les visiteurs 39
§5. Un espace protégé 39
b. Les activités respectueuses de l'environnement 41
§1. Les attelages du grand courant 41
§2. Animations autour du bois 42
§3. Création d'un mini-bus 43
§4. Les activités loisirs et sportives respectueuses de l'environnement 45

CONCLUSION 53

ANNEXES 54
Annexe 1 : Tableau récapitulatif 55
Annexe 2 : Liste des associations classées par thème 56

BIBLIOGRAPHIE 58
Le tourisme à Thumeries 59
L'hebergement et la restauration 59
Les activités au sein de la commune de Thumeries 59
Le développement durable 59
L'histoire et le patrimoine culturel de Thumeries 59

INTRODUCTION

Alors que le développement durable est plus que jamais un enjeu important qui ne cesse de se développer dans notre société, la commune de Thumeries doit elle aussi jouer la carte de l'écologie et du développement. La ville a d'ores et déjà entrepris des démarches dans ce sens. Elle s'est engagée dans une démarche d'Agenda 21 qui lui permettra de donner un cadre à ses actions.

De nos jours, le tourisme durable est un fait de société qui ne s'adresse plus uniquement aux grandes villes ni aux grands espaces mondialement connus comme par exemple Paris ou le Grand Canyon. Il faut également prendre en compte les régions, les petites communes qui certes, ont moins de rayonnement mais qui méritent tout autant d'attention. En effet, les villages attirent de plus en plus de touristes de tout horizon, notamment grâce à leur abondant patrimoine. L'histoire, la culture, la beauté des lieux et des espaces intéressent de plus en plus. L'enjeu est tel qu'il faut donner la chance à ces localités de pouvoir se développer. Cela afin de répondre à une attente et de faire prospérer l'économie de la ville. En effet, le tourisme favorise la création d'emplois et garantie la pérennité des commerces existants. La commune de Thumeries dispose d'un potentiel important de richesses qu'il faut exploiter.

Nous nous sommes interrogées à travers ce projet sur la manière de concilier tourisme et développement durable, afin de relancer l'activité économique de Thumeries. Le développement durable comprend les trois volets suivants : l'économie, l'environnement et le social. De ce fait, nous nous sommes intéressées aux moyens qui s'offrent à la ville de Thumeries pour développer son économie de façon durable. Le tourisme s'avère être une solution adaptée s'il sait respecter l'environnement naturel ainsi que la population d'accueil.

Pour ce faire, nous avons décidé de nous pencher sur la valorisation du patrimoine historique de Thumeries, sur les activités liées à la nature ainsi que sur l'hébergement et la restauration, afin de répondre au mieux à cet enjeu environnemental et économique.

Après un rappel du contexte présentant la ville et les notions de développement durable et de tourisme durable, le présent rapport propose une problématique et détaille la méthodologie utilisée et les différentes actions proposées et étudiées.

I. LE CONTEXTE

1. LA PRESENTATION DE LA VILLE DE THUMERIES

A. La situation géographique

La ville de Thumeries est située à une vingtaine de kilomètres au sud de Lille. Elle appartient avec les communes de Ostricourt et Wahagnies à la communauté de Commune du Sud Pévélois, qui est limitrophe à la communauté de commune du pays de Pévèle.

Le ville est située entre deux grands bois, le bois de l'Offlarde au sud qui est aussi sur la commune d'Ostricourt et le bois des Cinq Tailles au nord qui est sur son territoire et appartient au conseil général. Le bois des cinq Tailles est contigu à la forêt de Phalempin, le poumon vert de la région.

Thumeries est au centre de l'agglomération formée par les villes de Lille, Arras, Valenciennes, Orchies, Douai et Lens.

Ainsi il semble que Thumeries soit idéalement placée au centre d'un ensemble économiquement actif.

Quant à l'accès de la ville, il peut se faire par différents moyens. Elle est desservie par plusieurs autocars dont un venant de Lille. Des lignes de trains venant entre autres de Lens, Douai, Arras et Valenciennes s'arrêtent dans les gares les plus proches qui se situent à Libercourt (5.6km) et Phalempin (6km). Mais le moyen de transport privilégié est la voiture car l'accès aux autoroutes A1 et A23 est très rapide. De plus Thumeries n'est qu'à une quinzaine de km de l'aéroport de Lesquin.

Analyse SWOT

FORCES	***FAIBLESSES***
- au centre d'un ensemble économique actif ***- entourée de bois et de forêt*** ***- près d'un aéroport, d'une grande gare, et des autoroutes***	***- notoriété insuffisante***
OPPORTUNITES	***MENACES***
- la demande de structures d'accueil dans des environnements naturels est en hausse	

B. L'importance historique des entreprises Beghin

La commune de Thumeries a été très marquée par l'histoire de la famille Beghin. Celle-ci est liée à la présence de l'usine sucrière notamment. L'histoire de la sucrerie commença au début du XVIIIe siècle avec la famille Coget et s'est poursuivie avec la famille Béghin qui a développé l'entreprise. En 1839 Antoine Beghin épouse la fille Coget et succède à son beau-père après le décès de celui-ci. Leur fils Ferdinand, né en 1840, développa Thumeries de 1871 à sa mort en 1895. Les deux fils de Ferdinand ont créé en 1898 une raffinerie et une société du nom de Ferdinand Beghin. Cette société s'agrandira avec Corbehem (Nord), première sucrerie européenne en 1919. A l'époque la société Beghin-Say est la première industrie productrice de sucre française. Elle domine le marché intérieur avec plus de 33% de la consommation industrielle et près de 38% de la consommation des ménages. Beghin-Say assure, en outre, environ 35% des exportations françaises de sucre.

Celle-ci, contribua à l'industrialisation de Thumeries au XIXème siècle et, employant une bonne partie des habitants de la commune, avait une grande influence sur la vie quotidienne des gens. Une donnée attestant ces dires est le nombre d'habitants du village employés dans cette usine. L'usine de Thumeries en 1938 emploie 1675 personnes, 906 hommes et 769 femmes pour environ 2500 habitants soit plus de la moitié des habitants du village.

Autre fait témoignant de l'importance de cette famille est l'élection en tant que maire de Thumeries de Joseph Beghin en 1919, à l'âge de 48 ans. Il le restera jusqu'à sa mort en 1938, soit une durée de 19 ans. Lors de ses mandats il a contribué à la relance de l'activité industrielle, à la gestion des dommages de guerre. En 1913 il commence à électrifier le village, en 1934 il aménage un stade pour les jeunes. Dans les années 30 il entreprend une vaste campagne d'expansion du village. Ces actions ne s'arrêtent pas là. Il ordonne la création d'un monument funéraire pour les victimes de la grande guerre, la création d'une école maternelle au Thélut, ainsi que l'agrandissement des autres écoles.

A la tête de l'industrie sucrière la famille beghin dispose de ce fait d'une fortune considérable qu'elle n'hésite pas à utiliser pour faciliter la gestion de la commune. Elle n'hésite pas à utiliser ses propres fonds personnels pour aider au développement de la commune. Elle cède des terrains pour agrandir le cimetière en 1922 par exemple. Elle offre également le terrain pour construire l'école maternelle de Thélut. Joseph Beghin avait une attitude paternaliste et voulait venir en aide à tout le monde. Sa femme Simone de Lenzbourg aidait et rendait visite aux ouvriers malades.

Ils deviennent propriétaires de divers châteaux dont ceux des Coget et de M.Legrand à Bellincamps. Aujourd'hui ce château est été racheté et sert notamment de salle de séminaires. Néanmoins les actuels propriétaires ont souhaité conserver son origine car tous les habitants restent attachés à l'empreinte de la famille Beghin.

Sa disparition laissa un grand vide dans le cœur des Thumérisiens. De nos jours, il suffit de sillonner les rues pour se rendre compte de l'empreinte laissée par cette famille. On y découvre la cité Henri Béghin, le stade et la salle de sports Ferdinand Béghin, mais surtout l'usine, "Son usine" comme aimait à l'appeler Monsieur Ferdinand, principale source d'emploi et de richesse de la commune à l'époque. Tous les monuments les plus importants portent le nom de cette famille, en hommage à tout ce qu'elle a accompli pour le développement de Thumeries.

Analyse SWOT

FORCES	***FAIBLESSES***
- industrialisation de la commune ***- âge d'or de la commune avec l'usine beghin say***	***- dépendance économique***
OPPORTUNITES	***MENACES***
- une histoire exceptionnelle	

C. La population de Thumeries

La commune de Thumeries compte aujourd'hui 3900 habitants. Le cadre agréable de la ville, sa tranquillité et sa proximité des grandes villes de la métropole ont contribué à l'augmentation du nombre de ses habitants. Ainsi la population a augmenté de 12% entre 1999 et 2006.

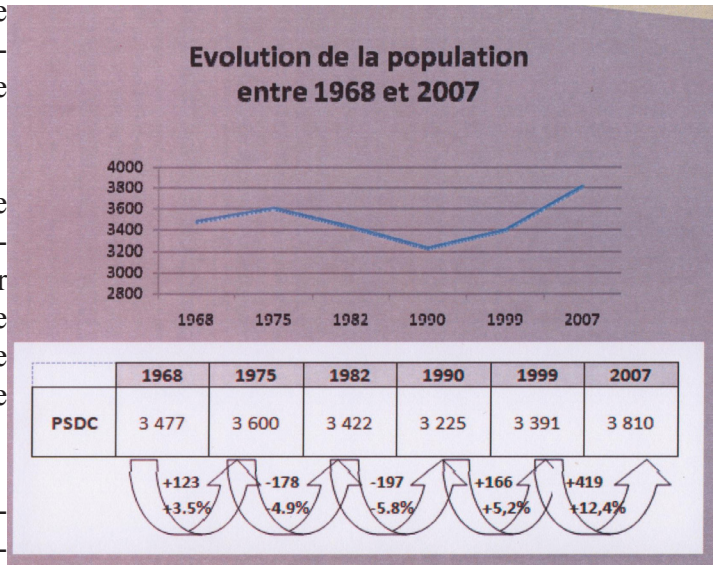

	1968	1975	1982	1990	1999	2007
PSDC	3 477	3 600	3 422	3 225	3 391	3 810

Mais une partie du parc de logements de la ville est ancienne. Dans ce cadre, l'agence nationale de l'habitat, un partenaire des collectivités locales, a pour mission de mettre en œuvre la politique nationale de développement, de réhabiliter et d'améliorer le parc de logements existant. La ville de Thumeries est couverte par la délégation locale du Nord.

Actuellement il y a environ 6 ou 7 projets de viabilisation de terrains pour la création de nouvelles résidences, cependant la ville ne souhaite pas dépasser la barre des 5000 habitants. Parallèlement une étude a été faite pour la construction d'un éco-quartier à la sortie de Thumeries.

Ce flux migratoire a des conséquences importantes, de nouveaux problèmes apparaissent tels que l'absence de solidarité intergénérationnelle et la disparition de l'esprit de communauté qui était très présent au temps des Béghin.

L'Analyse SWOT

FORCES	***FAIBLESSES***
- le prix du foncier ***- la révision du PLU*** ***- l'augmentation de la population***	***- une partie du parc de logement ancien***
OPPORTUNITES	***MENACES***
- au centre d'un ensemble économique actif ***- un cadre agréable***	***- devenir une ville dortoir***

D. La vie associative

a. Qu'est-ce qu'une vie associative ?

La vie associative au sein d'une ville permet l'animation du village et permet de renforcer la solidarité intergénérationnelle des habitants. Les associations peuvent être des lieux d'activités sportives, culturelles, artistiques visant à créer des liens sociaux au travers de relations non-professionnelles. Les associations doivent se financer elles-mêmes. La mairie subventionne partiellement les associations afin qu'elles puissent se faire connaître grâce à un réseau de communication. La mairie peut en effet participer à la diffusion d'informations de ces segments de vie associative par l'intermédiaire par exemple des bulletins municipaux, ou du site internet de la ville. La Communauté de Communes du Sud Pévélois (CCSP) regroupe l'ensemble de ces associations afin de permettre aux habitants de prendre connaissance du choix multiple des activités qui leur sont suggérées. Egalement, le site de Thumeries consacre une page pour les actualités associatives, permettant d'avoir un suivi moderne et en simultané des évènements organisés.

b. Quelles sont les différentes associations à Thumeries ?

Une quarantaine d'associations à thématiques diverses sont recensées. Le regroupement des associations par thème est disponible en annexe.

c. Les rencontres lors de la vie associative

Les membres des associations se rencontrent de manière régulière mais également lors d'évènements spéciaux organisés (compétitions, concours, repas, festivités…). Ces évènements sont ouverts aux membres des associations mais ils sont également ouverts à tous. La participation des membres ou des personnes non-membres de l'association dépend du fonctionnement des associations. Par exemple, les concours de pêche sont ouverts au grand public. Les animations communales telles que les braderies sont une cible privilégiée des associations. Par ailleurs, les associations tendent à regrouper des personnes intergénérationnelles autour de thématiques très diversifiées, ce qui laisse une grande palette de choix à la majeure partie de la population de Thumeries.

d. L'activité des associations

Les associations présentent un certain dynamisme. Cependant, certaines associations voient leur activité en régression car elles ont un manque important de membres. D'autres associations sont dissoutes en raison de la non reprise de l'activité associative.

e. La vie associative autour de la vie communale

Toutes les animations communales de Thumeries ne sont pas organisées par les associations, mais un nombre important d'entre elles est soutenu par la vie associative.

En comptabilisant les repas, les manifestations, les séjours-vacances, etc. , on peut relever plus de 60 évènements de la vie communale.

Le plan de communication de ces évènements est régi par un bulletin municipal édité tous les 4 mois où est inscrit un agenda des cérémonies et festivités. D'autre part, la page internet dédiée aux associations de la ville propose une rubrique "Actualités associatives" qui permet de donner des informations sur ces évènements, mais qui permet également aux internautes de laisser des commentaires, d'y inscrire des articles ou encore d'entreposer les photos de ces évènements.

f. Lien avec le développement durable

La déclaration de Rio, qui a initié les démarches de l'Agenda 21, présente le développement durable comme un nouveau modèle de développement du territoire.

Le développement durable a essentiellement pour but l'aboutissement à la cohésion sociale et la solidarité intergénérationnelle au sein d'un territoire. D'après le principe 27 de la déclaration de Rio : « Les Etats et les peuples doivent coopérer de bonne foi et dans un esprit de solidarité à l'application des principes consacrés dans la présente Déclaration et au développement du droit international dans le domaine du développement durable. » Les échanges interculturels et intergénérationnels sont essentiels à l'épanouissement de la population.

L'Analyse SWOT

FORCES	***FAIBLESSES***
- nombre important d'associations ***- organisation d'évènements régulières*** ***- connaissance des habitants entre eux*** ***- subventions versées par la mairie pour le fonctionnement des associations***	***- espaces publics de rencontres restreints***
OPPORTUNITES	***MENACES***
- une population de la nouvelle génération ***- réseau de communication via les bulletins municipaux et via Internet***	***- désintérêt des associations dû à un désintérêt de la vie communale*** ***- activité des associations en régression dû à un nombre restreint et décroissant de membres***

E. Le développement économique

L'économie est un pilier essentiel du développement durable puisqu'elle est au cœur du fonctionnement de notre société actuelle. Développer l'économie d'un territoire c'est accroître sa croissance en créant un tissu économique dynamique et en favorisant l'accès à l'emploi de tous. L'enjeu économique combiné à l'enjeu environnemental et social représente un des trois piliers caractéristiques du développement durable. Les collectivités tout comme les entreprises et les individus doivent prendre en compte ces trois enjeux afin de trouver un équilibre cohérent et viable à long terme.

Le développement économique de Thumeries relève principalement de la communauté de commune du Sud Pévélois (CCSP) ainsi que de la mairie. Ces acteurs sont conscients de ces enjeux et du fait qu'ils doivent entreprendre ensemble des actions qui s'inscrivent dans la durée. L'aspect budgétaire pose néanmoins un problème de taille quand à la réalisation de bon nombre de projets. La municipalité ne dispose pas du budget nécessaire. Par ailleurs elle s'inquiète des ressources accordées pas l'état, insuffisantes à son bon développement. La CCSP pour sa part connaît des problèmes similaires au niveau budgétaire.

La situation économique actuelle de Thumeries n'est pas aussi développée qu'elle pourrait l'être. Cela s'explique principalement par la fermeture de l'usine sucrière Beghin. Thumeries jouissait auparavant d'une croissance positive grâce notamment à l'exploitation de l'usine Beghin mais la fermeture de celle-ci ainsi que la disparition de la taxe professionnelle ont engendré un déclin au niveau économique. Cet évènement a eu un impact considérable tant sur l'économie que sur la population. En effet, cette usine qui employait environ 2000 employés pour une population totale d'environ 3000 habitants constituait à elle seule le principal moteur économique de la commune. Sa fermeture a donc plongé la ville dans une période de déclin considérable. Plus de la moitié des habitants de Thumeries se sont retrouvés au chômage. Aujourd'hui encore les populations sont affectées et la commune peine à se développer. Cela se ressent principalement au travers de l'évolution du nombre d'emplois. Depuis 1999 nous constatons une diminution importante du nombre d'emplois, ce qui n'est pas anodin et sans conséquence si on se réfère au nombre d'habitants que compte la commune. En effet le nombre d'emplois s'élevait à 1057 en 1999, contre respectivement 930 et 894 en 2006 et 2007. De plus la crise financière de 2008 n'a rien arrangé à cette situation. Elle n'a fait qu'accentuer cette tendance.

Autre conséquence à souligner est que bon nombre de Thumérisiens se voient contraint de travailler dans les communes limitrophes. Cet exode s'explique par l'augmentation de la population et par conséquent du nombre d'actifs, en parallèle à une diminution du nombre d'emplois. L'offre n'est pas assez importante pour répondre à la demande ce qui fait que la commune devient une ville dortoir : de plus en plus d'actifs habitent à Thumeries mais travaillent à l'extérieur de la commune.

Pour palier à cette situation, la commune doit saisir les opportunités qui s'offrent à elle afin de relancer la croissance. Thumeries dispose de bon nombre de ressources qui restent malheureusement inexploitées à l'heure actuelle, faute de moyens. Les acteurs doivent donc exploiter le patrimoine naturel et historique de la commune car pour le moment rien de concret n'a était entamé. C'est de cette façon qu'elle pourra relancer sa croissance et donc son dynamisme économique.

L'Analyse SWOT

FORCE	***FAIBLESSES***
- attractivité : le prix du foncier qui n'est pas élevé donc accroissement de la population	***- baisse du nombre d'emplois***
OPPORTUNITES	***MENACES***
- important potentiel touristique de la ville	***- ville dortoir***

2. LE DEVELOPPEMENT DURABLE

A. Au niveau mondial

Le développement durable devient un concept de développement de plus en plus prôné au niveau mondial au travers de différents engagements environnementaux, sociaux et économiques,

En 1972, à Stockholm la Conférence des Nations Unies sur l'environnement adopte une première déclaration, série de principes pour une gestion écologiquement rationnelle de l'environnement. En juin 1992, à Rio De Janeiro, suite à la déclaration de Stockholm, 27 principes pour un développement durable sont définis et inscrits dans une déclaration sur l'environnement et de développement. Cette dernière fut signée par 173 pays.

C'est aussi lors de cette conférence que, pour mettre en oeuvre le développement durable, un plan d'actions pour le 21ème siècle a été élaboré, c'est l'Agenda 21, ou Action 21. Il est composé de 40 chapitres. Pour mettre en pratique le développement durable, les collectivités territoriales ont été identifiées comme acteurs clés, car ont des compétences en matière d'aménagement, de préservation d'espaces naturels, de gestion des déchets,… Ainsi, les Agendas 21 locaux, initiatives des collectivités locales de différents pays, à l'appui de cet Agenda 21 international sont inventés.

En 1987, que la Commission mondiale sur l'environnement et le développement publie le Rapport Brundlant qui définit la notion de développement durable: « le développement durable est un mode de développement qui répond aux besoins du présent sans compromettre la capacité des générations futures de répondre aux leurs. Deux concepts sont inhérents à cette notion :

- le concept de « besoins », et plus particulièrement des besoins essentiels des plus démunis, à qui il convient d'accorder la plus grande priorité
- l'idée des limitations que l'état de nos techniques et de notre organisation sociale impose sur la capacité de l'environnement à répondre aux besoins actuels et à venir. »

Les trois piliers du développement durable sont aussi mis en évidence : l'environnement, le social, et l'économie.

B. En France

En France, les agendas 21 locaux sont des programmes d'actions, où sont définis des objectifs et des principes d'actions sur un territoire. Ils résultent d'une démarche transversale, prenant en considération l'environnement, l'économie et le social, et s'appuient sur un mode gouvernance où sont favorisées la démocratie participative, la transparence et l'accessibilité à l'information.

En France, la notion d'Agenda 21 est inscrite dans les textes législatifs depuis le 25 juin 1999 avec la Loi d'orientation pour l'aménagement et le développement durable du territoire (LOADDT).

De plus, la loi relative à la solidarité et au renouvellement urbain (loi SRU) du 13 décembre 2000 indique que le Plan Local d'Urbanisme doit contenir le projet d'aménagement et de développement durable de la commune, réalisé à partir d'un diagnostic. Mais les Agendas 21 locaux restent une démarche volontaire, et ne sont pas les seuls outils du développement durable. Certains territoires optent, par exemple, pour une charte. De plus,

Malgré tout, les collectivités territoriales sont invitées au développement durable, notamment via la mise en œuvre d'un tel outil. D'une part les « Grenelles de l'environnement » ont défini des objectifs en termes de développement durable. D'autre part, en 2003, la Stratégie Nationale du Développement Durable (SNDD), prévoyait la création de 500 Agendas 21 locaux en France avant 2008. En novembre 2009, près de 600 collectivités étaient engagés dans une démarche agenda 21.

Aujourd'hui, Le Nord-Pas-de-Calais est l'une des régions les plus dynamiques avec plus de 50 Agendas 21 locaux ou projets territoriaux de développement durable. Il est intéressant aussi de spécifier l'existence de

celui de Lille depuis 2000 et celui de la LMCU (Lille Métropole Communauté Urbaine), réalisé peu après. Ces derniers sont source d'animations, de manifestations sur le développement durable dont peut bénéficier Thumeries pour la communication sur le développement durable (publication des dates d'évènements, inspiration pour des animations locales,…).

Afin de guider les collectivités dans la mise en place de leur agenda 21, l'Etat s'est doté d'un cadre de référence qui définit 5 grandes priorités du développement durable :

- lutte contre le changement climatique et protection de l'atmosphère
- préservation de la biodiversité, protection des milieux et des ressources
- épanouissement de tous les êtres humains
- cohésion sociale et solidarité entre les territoires et entre générations
- dynamiques de développement suivant des modes de production et de consommation responsables

C. A Thumeries

Alors que la France et l'Europe se mobilisent fortement pour le développement durable, que des projets de développement durable locaux ou à plus large échelle voient le jour un peu partout, la commune de Thumeries s'est engagée à son tour dans une démarche de développement durable. Elle a commencé à évoquer ce projet il y a environ 1 an et pour concrétiser ses propos, la commune s'est lancée dans une démarche d'Agenda 21 local qui consiste en la création et en l'application d'un programme d'actions pour le développement durable du territoire, sur plusieurs années.

Déjà quelques actions ont été entreprises, mais l'Agenda 21 fédérera ces différentes actions au sein de la commune, permettra de donner un cadre, une logique à ces actions, assurera un maintien des ambitions, et donnera plus de poids aux futurs projets et aux idées actuelles d'amélioration qui peuvent être présentes dans différents services de la mairie.

Un diagnostic territorial a déjà été réalisé afin de mettre en évidence les atouts et les faiblesses de la commune, les opportunités qui s'offrent à elle ainsi que les axes de travail prioritaires pour cet agenda 21.

Un Agenda 21 est une démarche participative, qui se construit sur plusieurs mois et qui est amené à évoluer. Ce projet d'Agenda 21 doit avant tout être un projet cohérent et global de la commune. Les principaux enjeux de sa mise en place à Thumeries sont :

- l'inscription dans une démarche développement durable, dans le sens des engagements nationaux et internationaux ;
- l'augmentation de l'attractivité de la commune, notamment du point de vue des communes alentours mais aussi d'un point de vue touristique. On parle ainsi de tourisme durable.
- le renforcement des liens sociaux dans la commune, en particulier entre les nouveaux habitants.

L'Analyse SWOT

FORCES	***FAIBLESSES***
- un public de plus en plus sensible aux problématiques environnementales - plan d'action au niveau mondial - tous acteurs pour le développement durable - 2009 : déjà 600 collectivités engagées en France	
OPPORTUNITES	***MENACES***
- Des économies potentielles liées à une rationalisation des dépenses (chasse au gaspi sur l'énergie et le papier, sensibilisation aux comportements économes en énergie ou eau,…) - gain d'image de la commune	***- risques liés au lancemennt d'une démarche de développement durable (investissements)***

3. LE TOURISME DURABLE

A. Définition

L'Organisation Mondiale du Tourisme offre une définition précise du tourisme durable:

« Le développement touristique durable satisfait les besoins actuels des touristes et des régions d'accueil tout en protégeant et en améliorant les perspectives pour l'avenir. Il est vu comme menant à la gestion de toutes les ressources de telle sorte que les besoins économiques, sociaux et esthétiques puissent être satisfaits tout en maintenant l'intégrité culturelle, les processus écologiques essentiels, la diversité biologique, et les systèmes vivants. » (OMT).

En d'autres termes, le tourisme durable fait référence aux différentes sortes de tourisme qui ont pour priorité d'accueillir les touristes en minimisant les impacts négatifs, et ayant pour valeur le respect, la préservation et la mise en valeur des ressources naturelles, culturelles et sociales du territoire. L'aspect économique est également étudié pour qu'un territoire puisse développer son économie dans le long terme tout en respectant les hommes, visiteurs, salariés ou les habitants du territoire d'accueil. Le tourisme durable assure donc le développement économique d'une zone tout en cherchant à respecter les ressources environnementales et socio-culturelles de cette zone touristique.

On peut donner comme exemple de tourisme durable, l'écotourisme. Cette forme de tourisme se base surtout sur la protection des écosystèmes ayant pour but de minimiser les impacts sur la biodiversité.

Le tourisme durable est un projet de développement touristique visant à optimiser les impacts socioéconomiques et environnementaux d'une population. Ainsi, sa dynamique s'articule sur les modes de déplacements, de productions et de consommations éco-responsables, tout en associant les différents segments de la population qui vivent, travaillent ou séjournent dans l'espace concerné.

Pour rendre ce type de tourisme viable, la participation des personnes locales et des touristes est nécessaire puisqu'ils doivent être éco responsables à travers une bonne gestion et maitrise des ressources (notamment les différentes énergies et les biens du territoire d'accueil).

B. Principe général

Les actions appliquées par les acteurs du tourisme durable sont différentes selon les impacts locaux et globaux. Un projet touristique se base en effet sur trois critères principaux :

- l'état initial des lieux : l'aspect économique, social, foncier, et environnemental du territoire sont évalués. Par exemple, l'état initial d'une zone peut être un écosystème en bon état ou un site dégradé.
- la fragilité du milieu naturel et des populations : il s'avère indispensable d'évaluer la vulnérabilité des milieux exposés au tourisme. Certaines populations sont plus susceptibles que d'autres à ressentir un choc culturel au contact des touristes. Des risques sanitaires peuvent également être provoqués en raison d'un contact avec des pathogènes non reconnus par les systèmes immunitaires des populations locales ou des touristes eux-mêmes.

Il convient d'étudier méticuleusement la vulnérabilité des territoires d'accueil, à savoir : sa capacité à supporter le nombre accrue de touristes pendant une période de courte durée. La surexploitation des zones touristiques peut en effet empêcher les civilisations à gérer correctement leur écologie, culture, et économie.

Dans le cas du tourisme sportif par exemple, certaines limites sont dépassées et laissent place à la sur-fréquentation touristique.

- la mise en place et l'évaluation de mesures de précautions, compensatoires et conservatoires : afin de réduire et compenser les impacts négatifs sur la vie des autochtones et sur leur environne-

ment.
- La mise en œuvre d'une écotaxe peut permettre la réparation et la minimisation des dégâts causés par l'activité touristique sur l'environnement et sur la qualité de vie des populations locales.

C. Les procédures du tourisme durable à différentes échelles

a. A l'échelle internationale

Au niveau européen, plus de quarante partenaires divers se mettent en accord sur un projet de développement du tourisme durable. Ce Groupe de Travail sur le Développement du Tourisme Durable (GTI-DTD), créée en 2006 rassemble des Etats, ONG, organisations internationales, organisations privées, etc. Les deux principales missions du GTI-DTD sont : de promouvoir le tourisme durable par la mise en place d'outils de soutien, et de présenter de nouvelles actions tout en soutenant les actions existantes susceptibles d'inciter d'autres pays à reproduire les projets principaux et les bonnes pratiques dans d'autres pays.

b. A l'échelle nationale

Bénéficiant d'un courant favorable de l'opinion public face au tourisme durable, plusieurs projets de développement touristique ont pu être mis en place :

- les véloroutes et les voies vertes : ces itinéraires ont été instaurés suite à un fort intérêt de la population par des moyens de circulations « douces », particulièrement le vélo.
Les véloroutes sont des itinéraires empruntant les routes à faible circulation motorisée, accessibles aux cyclistes et aux marcheurs. Les voies vertes, elles, sont réservées aux usagers non motorisés : piétons, cyclistes, patineurs, personnes à mobilité réduite, cavaliers…
- le Comité français pour le développement du tourisme durable :
Le Comité se met en liaison avec les travaux du Groupe de travail international, nourrissant les réflexions sur les projets et réalisations menés par ce dernier, notamment concernant l'élaboration des recommandations politiques. Les enjeux sont surtout environnementaux, sociaux et économiques. Les travaux menés permettent d'identifier et de promouvoir les missions les plus favorables au secteur français du tourisme. Le Comité est ouvert à tous les acteurs français du tourisme durable intéressés à participer à la réalisation de ces objectifs.

c. A l'échelle régionale

L'un des objectifs du schéma régional d'aménagement et de développement du territoire (SRADT), lancé en 2006, est de réhabiliter les territoires dégradés et de protéger et mettre en valeur l'environnement, les sites, les paysages, le patrimoine naturels et urbain. Le « développement d'une politique ambitieuse du paysage » intègre la dimension interrégionale et transfrontalière des Régions, en cohérence avec les politiques de l'Etat et des autres collectivités territoriales, d'où la mise en œuvre de la trame verte et bleue.

Le but ultime de la reconstruction d'une infrastructure plurifonctionnelle est :

- la reconquête des paysages, du cadre de vie et des espaces de récréation et de plein air ;
- l'encouragement des projets économiques et sociaux permettant un développement plus harmonieux des territoires urbains, périurbains et ruraux.

d. A l'échelle départementale

Le Conseil général du Nord a lancé en 2005 un programme d'action intitulé « Schéma départemental de développement touristique durable »2005-2010 visant à répondre à deux problématiques principales, avec un total de 23 plans d'actions:

- « Comment le tourisme peut-il contribuer au développement et au rayonnement du Nord ?
- Comment aider les acteurs touristiques locaux à maintenir la qualité et la spécificité de l'offre actuelle, tout en y associant des considérations environnementales, éthiques et sociales ? »

Pour répondre à ces problématiques, quatre enjeux stratégiques ont été mis en place:

- « passer d'une destination touristique « classique » à une destination touristique durable » ;
- « préserver et valoriser notre héritage » ;
- « assurer un développement social et économique continu et profitant à tous » ;
- « organiser une gestion plus concertée et transversale du développement touristique et des retombées de l'activité touristique et de loisirs. »

La démarche globale du développement durable se base sur quatre dimensions :

Éthique (transparence, solidarité, gouvernance,…), sociale (travaux en réseau, réduction des inégalités, épanouissement et bien-être des populations locales…), économique (notamment : viabilité économique et accessibilité du transport) et patrimoniale (préservation et gestion des ressources non renouvelables, réduction des impacts négatifs sur les ressources patrimoniales et naturelles, préservation du patrimoine naturel, bâti, culturel...)

e. Potentiel de Thumeries

§1. Situation générale

Le tourisme vert à Thumeries n'est pas encore développé. En particulier, pour accueillir les touristes, il n'y a qu'un seul établissement de chambres d'hôtes et un seul gîte rural.

Cependant, le patrimoine historique en grande partie dû à l'histoire de la famille Béghin et son entreprise sucrière, et le patrimoine naturel de la commune font de Thumeries une zone potentielle d'attraction touristique.

§2. Patrimoine culturel

Des informations historiques sont disponibles dans le bulletin municipal, avec les pages « Le coin du passé » sur les maires de Thumeries, « Dis, Monsieur, parle moi de ma rue » et « Photos et souvenirs ». Le site Internet de la mairie met également à disposition des données intéressantes à propos de l'histoire de Thumeries. Des expositions organisées régulièrement présentant d'anciennes photos et mettent en revue l'histoire des anciennes générations.

Afin de mieux comprendre les différents bâtiments historiques de Thumeries, un parcours a été créé dans les rues (cf. carte). Un guide permet de retracer ces informations dans leur contexte historique.

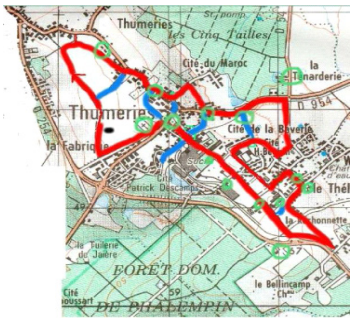

Carte d'une visite guidée de Thumeries.

Dans la rubrique « patrimoine » du site internet de Thumeries, on peut relever les bâtiments et sites historiques suivants : l'église St André, le château blanc, la mairie, la place De Gaulle, le cinéma.

§3. Patrimoine naturel

Thumeries bénéficie d'un patrimoine naturel intéressant avec le bois des Cinq Tailles et le bois de l'Offlarde, appartenant à la forêt de Phalempin.

Le bois des Cinq Tailles, de par la présence d'anciens bassins de décantation, est devenu une réelle réserve naturelle où nichent plusieurs espèces d'oiseaux. L'observation de ce site ornithologique est un atout considérable pour le parc, puisqu'il accueille un grand public notamment lors de sorties organisées par Nature et Vie. Il convient de noter qu'un aménagement a été spécialement conçu pour les personnes à mobilités réduites par le conseil général en 2005.

Les touristes peuvent également être attirés par Thumeries du fait de la présence de nombreux circuits de randonnées à proximité. On peut citer notamment parmi les circuits « A Pied dans le Nord » de Lille métropole, les randonnées proches de Thumeries qui suivent : le circuit de Moncheaux, celui de Mons-en-Pévèle, et « Les Arbres de la Pévèle ».

§4. Un tourisme possible

Thumeries possède également l'atout de faire partie du Pays du Pévèle qui détient de nombreux monuments et sites remarquables. Certains bénéficient d'un classement ou d'une protection particulière au titre des Monuments Historiques, comme par exemple, l'église de Tourmignies.

L'activité touristique est possible puisque Thumeries est situé à proximité de Lille, Arras, Douai.
En effet, les citadins ont souvent un attrait particulier pour les milieux verts éloignés. Aussi, Lille, capitale européenne de la culture 2004, attire les étrangers désireux de s'y rendre pour leurs vacances.

L'Analyse SWOT

FORCES	*FAIBLESSES*
· Riche patrimoine culturel et naturel *· Géolocalisation du lieu : à proximité des sites touristiques (ex : Lille)*	*· Manque de structures pouvant accueillir les touristes* *· Mauvaise valorisation des patrimoines culturels et naturels à l'échelle départementale et communale*
OPPORTUNITES	*MENACES*
· Les patrimoines culturels et naturels peuvent profiter économiquement aux autochtones	*· Les sites touristiques voisins peuvent représenter des concurrents touristiques*

II. LA PROBLEMATIQUE

Comment allier développement durable et tourisme afin de favoriser le développement économique de la ville de Thumeries, en saisissant les opportunités?

Ce rapport servira de base de travail au développement du tourisme durable à Thumeries, il s'agit d'un outil de réflexion contenant des idées d'action qui pourront être mises en place au sein de la commune.

De multiples questions sont à la source de ce rapport et c'est par le biais de plusieurs rencontres qu'il a été possible de proposer des actions concrètes pour développer le tourisme durable à Thumeries.

Le développement durable se décompose en trois volets : un social, un économique et un environnemental. Mais étant donné que chacune des actions se compose, dans une certaine proportion des trois éléments, l'étude du développement du tourisme durable n'a pas été découper selon ces thématiques.

Tout d'abord trois axes de réflexion ont été établi : la valorisation du patrimoine, l'hébergement et la restauration et enfin l'animation sportive et éducative. Puis de nouvelles questions sont apparues, au sein des principaux objectifs, mais aussi de façon parallèle ou connexe.

Ainsi a-t-il fallu apprécier le potentiel de la ville. Pourquoi et comment la commune de Thumeries peut elle investir dans le tourisme?

Puis chaque thème défini a été approfondi. Concernant le premier axe, l'objectif est de valoriser le patrimoine de la ville et donc relancer son activité économique qui s'est un peu essoufflée suite à la fermeture de l'usine Beghin. Le village jouit d'une certaine richesse tant au point de vue culturel qu'historique. Or bon nombre d'entre elles sont inexploitées, comment faire pour les restaurer? Pour faire connaître Thumeries, empreinte de l'histoire de la famille Beghin?

Concernant le second objectif, il s'agirait d'augmenter la capacité d'accueil de la commune de Thumeries afin de pouvoir accueillir plus de visiteurs dans des hébergements durables c'est-à-dire comment mettre en adéquation la notion d'hébergement durable et celle de tourisme.

Concernant le troisième objectif, il s'agit de dynamiser les animations et les activités sportives dans une approche de développement durable. Plusieurs activités de plein air sont proposées mais elles sont principalement liés à la vie associative, et donc elles ne concernent que les habitants locaux. Comment promouvoir ces activités d'un point de vue touristique? Quelles activités nature peuvent être développées à Thumeries? Comment intégrer les habitants et les associations de Thumeries au projet de la ville?

III.LA METHODOLOGIE

Pour répondre au mieux à la problématique nous avons procédé par étapes. Dans un premier temps nous avons rencontré certains acteurs concernés par le projet, et ensuite nous avons analysé les différentes thématiques. Puis, afin d'être en mesure de proposer des actions concrètes nous avons effectué une analyse globale des données que nous avions collectées.

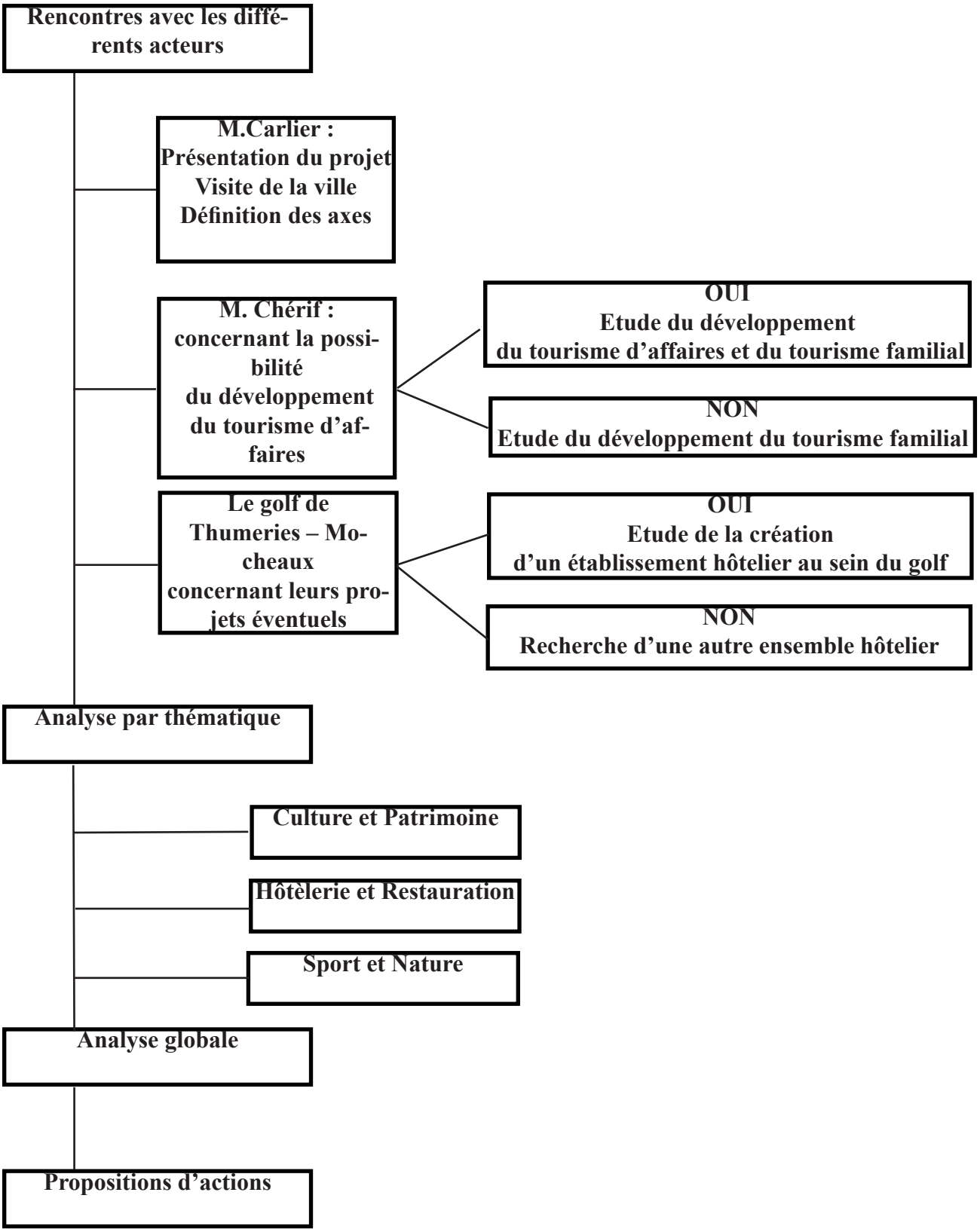

IV. LES PROPOSITIONS D'ACTIONS

1. LES POSSIBILITES DE DEVELOPPEMENT

A. Pourquoi investir dans le tourisme?

Les retombées économiques du tourisme sont de trois sortes. Il y a tout d'abord les retombées économiques directes qui représentent les dépenses faites auprès des exploitants et gestionnaires des sites d'accueil. Il y a ensuite les retombées économiques indirectes, qui correspondent aux dépenses effectuées par les clients auprès des différents prestataires de transports, d'hébergement, de restauration et d'activités. Enfin il y a les retombées économiques induites, ce sont les plus difficiles à calculer mais pas les moindres car elles correspondent à l'effet dit « boule de neige » des flux monétaires engendrés.

Les retombées économiques totales sont impossibles à chiffrer car aux directes, indirectes et induites il faudrait ajouter par exemple les créations d'emplois et d'entreprises sur le territoire.

Ainsi les retours sur investissement dans le domaine du tourisme sont très importants. Cependant il faut noter que les proportions sont différentes pour le tourisme d'affaires et le tourisme familial. Le premier a des retombées économiques plus importante et le second le complète parfaitement par le fait qu'il intervient principalement lors des weekend et des vacances, périodes lors des quelles le tourisme d'affaires est plus rare. De plus il n'est pas nécessaire de choisir d'investir dans l'un ou l'autre. Le tourisme familial repose sur l'existence d'activités diverses intéressant toute la famille et le tourisme d'affaires lui à besoin de belles salles permettant d'accueillir un grand nombre de personnes ainsi que d'un panel d'activités suffisamment riches afin d'intéresser différentes entreprises.

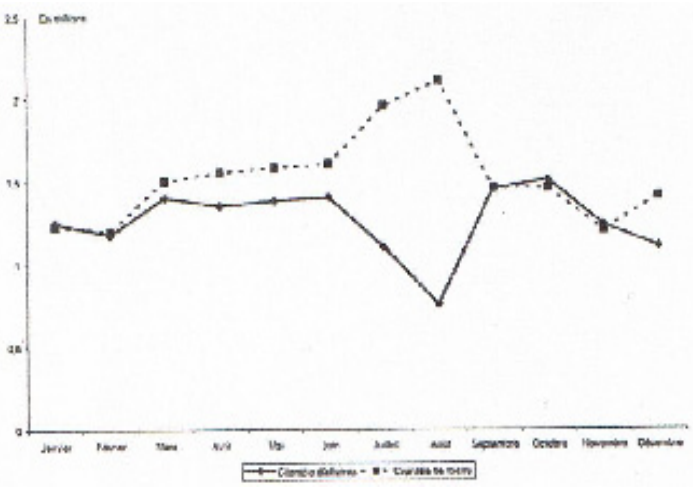

source : INSEE - Saisonnalité des clientèles d'affaires et de loisirs (moyenne 2004-2005 en nuitées)

En outre, pour le développement de la commune, les investissements doivent être rentables et cela de manière constante et durable. C'est-à-dire que chacun des projets doit être avantageux tout au long de l'année et non uniquement durant les weekends et la saison estivale. Ainsi parallèlement aux actions de tourisme durable des opérations connexes doivent être développées.

L'investissement dans le tourisme durable engendre de multiples retombées financières et favorise ainsi le développement économique d'un territoire. Afin que ces investissements soient productifs et avantageux, les actions développées doivent être diversifiées. Dans ce cadre il serait bénéfique de coupler le tourisme d'affaires et le tourisme vert.

B. Quelles sont les clefs du développement du tourisme sur un territoire?

a. Une action volontariste de la communauté de communes

Bien qu'il soit à peu près à égalité avec l'automobile et devant l'agroalimentaire, le tourisme fait l'objet de moins d'attention, il faut donc dans un premier temps sensibiliser la population et les pouvoirs publics au poids économiques du tourisme,

Il est important de noter que le succès d'un territoire est le résultat d'une réelle synergie. Afin d'être attractif et concurrent il est nécessaire de fédérer les énergies. Il faut organiser une mise en cohérence territoriale, encourager la filière à s'organiser et assurer une coordination entre les acteurs publics et privés. C'est-à-dire que le tourisme doit être une partie intégrante des politiques d'aménagement du territoire.

Dans la société de zapping qui est la notre, il faut être capable d'attirer le chaland de façon simple et rapide. C'est-à-dire que les touristes, d'agrément ou d'affaires, doivent avoir connaissance que les réponses à leurs envies existent à Thumeries. Pour cela le développement de la communication et du réseau de la commune est primordial. Mais afin de réunir plus de moyens, et d'avoir plus d'impact, la communauté de communes peut être en charge de cette communication. En l'espèce la communauté de communes du Sud Pévélois est compétente en ce qui concerne « les actions de développement économique » il est précisé dans les statuts que cette compétence correspond aux « création, aménagement, entretien et gestion de zones d'activité industrielle, commerciale, tertiaire, artisanale ou touristique d'intérêt communautaire ».

Thumeries doit s'intégrer à la vie touristique de la région et plus particulièrement à celle liée à son histoire. La ville est située dans le Pévèle qui est une partie de Flandres riche en histoire. Il serait donc intéressant qu'elle se rapproche de cette histoire commune afin de promouvoir ces actions. En l'espèce il semble qu'une coopération intercommunale dépassant le périmètre des communautés de communes serait appropriée et bénéfique pour les communes.

b. Une communication étendue

La ville de Thumeries doit communiquer sur les activités qu'elle propose. Il serait intéressant que les informations soient disponibles au minimum en une langue étrangère, l'anglais, sinon deux, l'anglais et le néerlandais. En effet il est reconnu par les professionnels du tourisme qu'une majorité des touristes anglais préfèrent les milieux ruraux aux villes et que Thumeries accueille déjà des anglophones tout au long de l'année. En outre ce serait un atout pour la commune d'être en mesure d'accueillir les touristes flamands en provenance de la Belgique et des Pays-Bas. D'autre part des programmes, comme une journée culturelle, ou des forfaits permettant l'accès à une visite et une ballade par exemple, doivent être développés afin d'attirer le touriste.

Des plaquettes d'informations disponibles aux sites d'accueil de la ville, aux offices de tourisme voisins telle que celle Templeuve (et aux différentes antennes de celle-ci comme celle qui pourrait voir le jour à Mons en Pévèle) seraient un atout pour la commune. Par la suite un centre d'accueil et d'informations pourrait aussi être créé à Thumeries.

La communication peut aussi consister en l'insertion régulière des activités organisées par la commune dans des journaux ou des revues, et en la présentation de ces activités et des établissements d'accueil sur le site internet de la ville ou de la communauté de commune. Il est important que les personnes intéressées puissent, par une simple recherche sur internet, avoir connaissance des possibilités touristiques existantes à Thumeries. Par ailleurs, il serait bénéfique pour la ville d'être inscrite au document touristique de Lille métropole dans la partie intitulée « les partenaires touristiques de Lille métropoles »

Enfin, une des solutions pour promouvoir la ville peut être le lobbying auprès d'institutions privées comme

par exemple des fédérations sportives, des chaines d'hôtels ou encore des syndicats de voyagistes. Ces derniers ont la capacité d'amener le touriste à Thumeries, simplement en lui proposant cette destination qu'il ne connait pas encore.

c. Le réel potentiel de Thumeries

L'accessibilité du territoire est point déterminant au développement du tourisme. Car le choix d'implantation des structures s'accompagne forcement d'une réflexion sur les infrastructures routières, ferroviaires, portuaires et aériennes.

Thumeries est rapidement accessible par les autoroutes, proche des gares de Lille et encore plus de l'aéroport de Lesquin. Et afin de faciliter l'accès à la commune il serait souhaitable que la ville soit indiquée dès la sortie de l'autoroute.

La principale qualité de la ville est sa situation géographique, en effet elle est idéalement placée au centre d'un carré formé par les villes de Lille, Douai, Lens et Orchies. Ce potentiel, qui a incité M. Chérif, propriétaire de la nouvelle salle de séminaire, à ouvrir son établissement dans la commune, est actuellement sous-exploité. Les entreprises d'aujourd'hui ne tiennent plus à aller sur Lille pour leurs séminaires. Elles recherchent toutes le calme et la verdure. Et celles de la région souhaitent éviter les bouchons de l'A1 qui découragent souvent les personnes habitant et travaillant à Douai par exemple à se rendre aux séminaires organisés sur Lille. Concernant le transfert de ses clients M. Chérif l'effectue lui même en navette depuis les gares ou bien l'aéroport de Lesquin. Il a l'intention de développer son propre circuit de navette. Ce projet serait très bénéfique pour la commune.

Un autre élément très important dans l'accueil des touristes est la capacité hôtelière. Il est important que des hébergements soient situés à proximité des centres de séminaires. Pour l'instant, il existe très peu de nuitées à Thumeries, les personnes ne peuvent donc y venir que pour une journée.

Les clients du golf ne pouvant pas dormir sur place, l'établissement organise principalement des séminaires à la journée et reçoit uniquement une clientèle régionale. Si les clients souhaitent rester plusieurs jours, par exemple lors des compétitions, ils vont loger aux alentours, c'est-à-dire à Seclin, Orchies ou Arras par exemple. Il en est de même pour les clients de la nouvelle salle de séminaire appartenant à M. Chérif, il n'organise que des séminaires d'une journée pour une clientèle régionale.

Cette absence d'hébergement est préjudiciable au développement de la commune. Car si les viviteurs restaient plus d'une journée ils pourraient faire plus d'activités, ils consommeraient plus au sein de la commune et surtout ils viendraient de plus loin. Ainsi la capacité d'hébergement régit autant les entrées économiques que le secteur de chalandise de la commune.

Enfin l'événementiel autour des sites historiques, culturels et économiques est aussi un élément d'attractivité. Le développement de l'incentive, les voyages de motivation et de récompense, dans l'économie d'aujourd'hui doit être pris en compte. Il est important d'inciter les touristes d'affaires à prolonger leur séjour et à revenir à une même destination, il faut donc exploiter au mieux le potentiel patrimonial et culturel de la ville.

Le développement du tourisme sur un territoire est le résultat de multiples actions. Tout d'abord il nécessite une synergie entre les acteurs publics et privés. Et, afin de profiter des effets de seuil, une coopération intercommunale au sein du Pévèle serait très intéressante pour les différentes communes.

Enfin la communication tient une place importante dans ce développement. Elle est d'autant plus efficace et productive lorsqu'elle est commune et variée. Il peut s'agir de la diffusion d'informations, de la création d'évènements, ou encore d'un rapprochement avec les grands acteurs du secteur touristique.

Actuellement le potentiel de la ville de Thumeries est sous-exploité : afin de développer le tourisme, la ville a un intérêt non négligeable à valoriser son patrimoine, à augmenter sa capacité d'accueil et à enrichir son panel d'activités.

2. LES ACTIONS

A. Les actions liées au patrimoine de la ville de Thumeries

Dans cette partie nous allons nous intéresser aux différentes actions qu'il serait intéressant de mettre en place afin d'exploiter au mieux l'histoire que la ville de Thumeries à offrir dans le but de faire connaître son histoire mais également de relancer par la même occasion l'activité économique de la commune. Une des actions les plus importantes à mettre en place au niveau patrimonial serait la création d'un musée.

a. Le musée du sucre

§1 Le tourisme industriel

On connaissait le tourisme culturel, le tourisme vert, rural ou encore fluvial. A ces différents types de tourisme vient s'en ajouter un pour le moins insolite, le tourisme industriel. Cette forme de tourisme a particulièrement le vent en poupe à l'heure actuelle et compte déjà de nombreux adeptes. En effet, les Français ne veulent plus passer leurs vacances à la plage ou à la montagne. Ils préfèrent se cultiver et ne pas «bronzer idiot». Nous avons constaté par exemple que 360 000 curieux se sont déplacer pour voir fonctionner l'usine marémotrice de la Rance, 60 000 autres pour découvrir l'usine Perrier de Vergèze. C'est donc un phénomène de mode dont la commune de Thumeries devrait tirer profit. Face à l'essor incroyable de ce type de tourisme et par la même occasion de son ampleur, il serait dommage de ne pas exploiter ce filon. Thumeries dispose d'une ancienne usine de sucre où la ville pourrait aménager un musée afin de faire partager son histoire. Elle ferait partie des mille quatre cents entreprises, musées du patrimoine et sites industriels qui attirent chaque année près de vingt millions de visiteurs, qui viennent essentiellement en groupes, durant leurs loisirs (80 %) ou dans un but professionnel (20 %). Leurs motivations : connaître les produits et services qu'ils consomment au quotidien, découvrir le patrimoine économique d'une région, se cultiver… Tous les secteurs de l'économie sont représentés, mais l'agroalimentaire et l'artisanat sont ceux qui attirent le plus.

Il s'agit donc d'une espèce hybride qui n'hésite pas à consacrer ses loisirs à visiter une centrale nucléaire, un centre de tri de déchets ou une fonderie, à aller voir un souffleur de verre ou un industriel de l'agroalimentaire. C'est en premier lieu un public scolaire (38 % de la clientèle) qui cherche à réinvestir les savoirs acquis, à découvrir des débouchés et les réalités de la vie professionnelle. Les entreprises visent donc ce type de public dans un objectif de recrutement et de sensibilisation à certaines professions ou secteurs d'activité : la visite permet de mettre en lumière un métier et des savoir-faire, spécialement dans les branches qui connaissent une pénurie de main d'œuvre.

La commune pourrait sur le site de l'usine Beghin faire un musée qui relaterait l'histoire du sucre : de son importation à son processus de fabrication.

Le musée permettrait aux visiteurs de découvrir les différents types de sucre existants, leur processus de fabrication ainsi que les matériels utilisés, sans oublier les anecdotes. Le sucre, produit 100% naturel, peut revêtir plusieurs formes pour offrir à chacun d'entre nous le plaisir qu'il cherche. Blanc ou roux, cristallisé, en poudre, moulu, en morceaux, en cubes, glace, candi, cassonade, vergeoise, pour confitures... Chaque sucre donne une texture, une couleur et une saveur unique aux recettes : desserts, confiseries, boissons, friandises, chocolats, art du sucre...

Une partie de ce musée pourrait également porter sur l'histoire de la famille Beghin, sur son usine c'est-à-dire comment fabriquait-elle le sucre à l'époque? De nos jours cela se passe-t-il de la même manière? Quels sont les évolutions quand aux matériels utilisés et aux savoirs faire? Est-ce une activité aussi productive et porteuse qu'autrefois? Le visiteur devra donc trouver les réponses à toutes ces questions grâce aux informations fournies par ce musée.

Les contenus explicatifs pourraient associer textes, images, objets, jeux, animations et audiovisuels. Ceux-ci présenteraient l'ensemble du processus, de la récolte au conditionnement. Chaque lieu et thématique associée portant un regard sur l'histoire mais aussi sur le présent et le futur : comment fabrique-t-on du sucre aujourd'hui, et demain ?

Au fil de la visite, le public découvre la plupart des techniques de travail artistique du sucre jusqu'alors seulement connues des grands professionnels et peut, grâce à la diversité des sujets exposés, apprécier les possibilités de création à partir d'un support aussi peu banal que le sucre.

Il serait donc judicieux dans une première partie de parler de l'histoire de l'ancienne usine sucrière Beghin Say, actuellement connue sous le nom de Téréos. Dans une seconde partie il faudrait parler du processus de fabrication du sucre et dans une troisième partie nous nous pencherons sur l'endroit où devra se réaliser ce musée.

L'entrée sera bien entendu payante afin d'amortir les frais d'investissement et d'engendrer des bénéfices à long terme. Les tarifs ne seront pas élevés afin d'attirer un maximum de visiteurs. Par exemple les prix pour un particulier pourrait être de 3€ pour les adultes et gratuit pour les enfants. Des avantages seront bien sûr accordés, notamment aux groupes.

Une fois par an, lors de la journée du patrimoine, l'entrée sera gratuite afin que de nombreuses personnes puissent y accéder gratuitement. Cela attirera de nombreuses personnes et permettra par la même occasion par le bouche à oreille de promouvoir cette usine et donc d'attirer la curiosité des gens qui viendront la visiter. C'est une donc action «donnant/donnant». Elle ne fera pas de bénéfices ce jour là mais récupéra d'une autre façon, c'est une sorte de publicité gratuite.

Enfin, les personnes désirant visiter l'usine en activité afin de se rendre compte par eux même des différentes étapes de l'élaboration du sucre et de la complexité de la tâche devront se renseigner directement afin de réserver selon les disponibilités. Le prix sera plus cher, environ 10€ par personne.

§2 Le lieu de création de ce musée

A présent nous nous penchons sur l'endroit où il serait judicieux de créer ce musée. L'idéal serait de le faire dans l'ancienne usine Beghin Say car c'est l'essence même de son histoire. Une infime partie est toujours en activité aujourd'hui ce qui permettrait d'ouvrir ses portes avec l'autorisation du propriétaire de l'usine Théréos bien sûr. C'est un endroit connu de tous, facile d'accès dans la mesure ou on peut se garer devant l'usine, voire même à l'intérieur.

Par contre si cela n'est pas possible à cet endroit pourquoi ne pas le faire dans le Bois des Cinq Tailles. C'est un espace également facile d'accès, avec un grand parking où les visiteurs n'auront pas de difficulté pour stationner. Cela pourra être inclus dans une sorte de forfait : c'est-à-dire une visite du musée dans la matinée, un pique-nique dans le parc avec les espaces spécialement aménagés pour l'occasion et la pratique de diverses activités proposées l'après-midi. Le visiteur aurait donc tout sur place, pas besoin de se déplacer. De plus même s'il n'a pas connaissance des activité proposées, une fois sur place il découvrira à l'entrée du parc les panneaux indicatifs des différents services proposés. Ces panneaux devront être traduits en anglais afin de faciliter la compréhension des visiteurs étrangers car beaucoup sont anglais et, hollandais…

Ce musée reste donc une initiative pertinente qu'il faudrait mettre en place afin de faire découvrir aux visiteurs une partie du patrimoine historique de la ville.

Une autre action qui pourrait être intéressante et qui pourrait attirer notamment les enfants est la mise en place d'un vélo rail sur l'ancienne voie ferrée afin de proposer une activité ludique tout en exploitant cette ancienne voie ferrée abandonnée.

b. Le vélo-rail à Thumeries

Depuis le milieu du 19ème siècle, des lignes de chemin de fer se sont installées progressivement en France. A Thumeries, quelques projets ont été pensé mais aucun n'a pu aboutir. Un projet plus sérieux est mis au point en 1891 sous l'impulsion de Monsieur Beghin, maire de l'époque. Sous ses mandats il oeuvrera pour le développement de la commune. Son plus gros chantier sera l'installation du chemin de fer à Thumeries. En 1891, Alfred Lambet, ingénieur résidant à Paris, propose les plans d'une ligne de chemin de fer régionale reliant Douai à Pont à Marcq. Au départ il n'était pas prévu de passer par Thumeries mais Monsieur Beghin va tout faire pour obtenir un passage par Thumeries. Il fait alors intervenir Mr Louis Legrand, conseiller général du Nord. Le 19 février 1892 une convention est signée entre le préfet du Nord et l'ingénieur Lambert. Après diverses négociations l'inauguration de ce tronçon eut lieu en 1896.

Ce service ferroviaire fut très utile à la population locale et à l'usine Beghin, pour le transport de son personnel mais surtout de ses marchandises. Son histoire est donc liée à celle de l'usine si bien qu'à la fermeture de celle-ci en 1990 elle cessa de fonctionner.

De nos jours 50% de la voie de chemin de fer est aménagée en chemin de randonnée. Il serait donc judicieux de l'exploiter. En parallèle on se rencontre qu'une forme de tourisme se développe de plus en plus en France : celle des chemins de fers touristiques. C'est un moyen d'accéder à la découverte de points de vues sur certains paysages inaccessibles par d'autres moyens. C'est un moyen de découvrir le patrimoine d'une région, d'une ville. Cela permet en outre d'attirer des visiteurs et de générer des bénéfices en consommant «local».

L'idée à développer serait celle du vélo à rail. C'est une pratique encore peu connue en France mais qui se développe et qui compte de nombreux adeptes. C'est une activité qui relève plus de la promenade que du sport, elle est accessible à tous.

Un vélorail, appelé aussi cyclo-draisine, est un engin en acier, roulant sur d'anciennes voies ferrées désaffectées ou déclassées. L'engin est constitué d'une plate-forme avec des roues comme celles d'un train. Leur écartement est adapté à celui de la voie ferré (1435 mm.). Deux pédaliers entraînent les roues arrières, avec un système de "roue libre" comme sur les vélos. Un système de freins à pieds, appelés sabots, permet de freiner sur les deux roues avant. Le véhicule est équipé de deux selles facilement réglables en hauteur individuellement, d'un large guidon pour les deux "pédaleurs", et d'un ou deux sièges à l'arrière pour les "passagers". Des poignées permettent de retourner l'appareil en fin de ligne.

La découverte d'un site naturel, dans ce contexte, assure un succès croissant à ce mode de transport.

On voit sur la photo ci-contre les deux selles de vélo, réglables en hauteur, et le "transat" pour deux personnes (ou 3 enfants) installées au milieu, confortablement. Sur cette photo, l'avant de la machine est vers la gauche et on voit les deux freins sur les roues avant.

Le concept est donc intéressant et attirera la curiosité des petits comme des grands. Bien qu'insolite il n'en reste pas moins pratique et respectueux de l'environnement.

Ce rando-rail qui peut être comparé à un pédalo, seule la surface diffère, elle peut transporter jusqu'à quatre adultes. Deux doivent pédaler assis sur une selle et les deux autres se laissent promener confortablement installés dans le fauteuil central. C'est sans réel effort physique que les personnes peuvent découvrir le parcours et le paysage environnant.

D'ailleurs tous peuvent le pratiquer, les personnes handicapés également à condition que chaque Rando rail puisse accueillir un fauteuil roulant grâce au fauteuil central amovible du rando-rail . Une place est supprimée par l'arrivée du fauteuil. Deux pédaleurs sont nécessaires pour le déplacement du rando-rail. Comme

nous le montre la photo suivante :

Ce type d'activité ludique est donc à développer sur un secteur dans le sens où il ne présente que des avantages. Elle est peu répandue en France. Les personnes qui ont osé le pari ont bien fait. Cela a été une réussite. Étant donné qu'il n'y en a pas beaucoup, cela donnera envie aux gens de venir l'essayer. Cela permet de passer un moment agréable en famille. Cela renforce les liens de solidarité entre les personnes et cela permet également de sortir de la routine.

Au niveau économique cette initiative ne peut être que bénéfique dans la mesure où cela va attirer des clients donc engendrer des bénéfices. Cela permet de cultiver l'histoire, de valoriser le patrimoine et les enfants seront séduits par ce mode de transport!!

Valoriser le patrimoine de Thumeries reste un des enjeux fondamental pour le développement économique de la commune. En effet l'économie représente un des trois volets du du développement durable que les différents acteurs économiques prennent en compte. Ils doivent de ce fait mettre en œuvre les moyens nécessaires afin d'exploiter leur potentiel patrimonial et économique. Une action judicieuse serait de créer un musée du sucre dans l'ancienne usine Beghin Say. Cela permettrait, au travers de cette initiative, de faire connaître l'histoire de Thumeries. De plus cela permettrait d'attirer de nombreuses personnes désireuses d'en savoir plus sur le processus de fabrication du sucre et sur l'histoire de Beghin en général.

Une autre action tout aussi intéressante à développer est celle de l'exploitation de l'ancienne voie de chemin de fer, actuellement aménagée en chemin de randonnée. L'idée est de créer un vélo rail sur quelques dizaines de mètres afin de permettre aux enfants comme aux adultes la pratique d'une activité ludique et écologique.

Ces deux projets s'inscrivent bien entendu dans le cadre d'une valorisation du patrimoine mais surtout dans un cadre économique. En effet, le but est bien sûr de conserver le patrimoine historique et culturel de la commune, de l'exploiter pleinement afin de relancer l'activité de Thumeries et donc sa croissance.

B. L'augmentation de la capacité d'accueil de la ville

Concernant le troisième objectif, la commune de Thumeries, attractive écologiquement et historiquement, aimerait pouvoir augmenter ses capacités d'accueil afin de pouvoir héberger des touristes. Aussi, elle souhaite se tourner vers un développement durable. On peut alors se demander comment mettre cette notion en adéquation avec le tourisme.

Thumeries bénéficie d'un patrimoine historique et culturel riche. C'est une commune à proximité de sites d'intérêts culturels et touristiques (Lille, Musées). Pourtant, aujourd'hui, le nombre d'hébergements réservés aux touristes à Thumeries s'avère insuffisant et ne permet pas de les accueillir.

Une étude parue en 2005 montre que 51% des touristes choisissent des lieux de villégiature et des services d'hébergement respectueux de l'environnement, tandis que 82 % optent pour un environnement préservé. (source : Studienkreis für Umwelt und Entwicklung pour le compte du Ministère Fédéral de l'Environnement – Berlin janvier 2005). L'industrie du tourisme a compris qu'il était essentiel de répondre aux attentes des touristes. C'est pourquoi nous développerons la notion d'hébergements touristiques durables, puis la nécessité d'une restauration tenant compte de cette durabilité.

a. Hébergements touristiques durable

§1 Pourquoi des hébergements touristiques durables ?

Le tourisme est devenu une activité dont les aspects économiques, sociaux, environnementaux et culturels représentent des enjeux majeurs pour les territoires et leurs habitants. L'intégration de nouveaux critères de développement durable dans la politique de soutien aux hébergements touristiques est justifiée par les enjeux actuels et découle d'une volonté politique. Le développement durable est l'affaire de chacun. Il est donc proposé aux porteurs de projet d'hébergement touristique d'investir et de s'investir autrement. Cette démarche présente de nombreux avantages.

A Thumeries, pensons « durable », c'est à dire accueillir plus, tout en respectant l'environnement par des structures saines, économes en ressources et plus agréables à vivre. C'est un levier sur le plan commercial, en touchant de nouvelles clientèles et en confortant son image. Un certain nombre d'études montrent la montée en puissance de la prise de conscience écologique des citoyens et donc des touristes.

Le développement durable est l'affaire de chacun

Notre qualité de vie s'est améliorée, aux dépens des écosystèmes, des ressources naturelles et des paysages. Autant de pressions que nous, êtres humains, exerçons sur notre environnement. Les citoyens jouent un rôle important aujourd'hui dans la construction d'un développement durable, par leurs attitudes, leurs actes de consommation, leurs pratiques économiques, leurs décisions et modes d'investissements… Le développement durable concerne directement le porteur de projet touristique soucieux d'assurer la viabilité à long terme de son activité, dont dépend la qualité de son territoire.

Des structures touristiques plus économes en ressources et plus agréables à vivre

Etre dans une démarche de développement durable, c'est par exemple imaginer des structures d'accueil touristique lumineuses naturellement, à température agréable en toutes saisons, constituées de matériaux sains et respectueux de l'environnement … Nombre de nouveaux critères amènent également à concevoir une structure économe en eau et en énergie. En raisonnant en coût global (investissement, fonctionnement, déconstruction), les investissements légèrement plus élevés au départ seront très rapidement rentabilisés tandis que les

charges d'exploitation seront immédiatement moins élevées. Par ailleurs, les bâtiments créés seront assurément plus sains et plus fonctionnels. Il sera plus agréable d'y travailler, ce qui se répercutera inévitablement très positivement sur la qualité du service offert aux clients.

De nouveaux atouts commerciaux

Rendre son établissement durable, c'est aussi une question de bon sens commercial : cela permet d'accueillir un éventail plus large de clientèle et de toucher un nouveau segment de marché.

Aujourd'hui, ne pas montrer que l'on se soucie des problématiques environnementales est risqué : la clientèle touristique, notamment nord-européenne et anglo-saxonne, est très attentive aux pratiques des établissements touristiques dans lesquels elle séjourne, notamment sur la question du respect de l'environnement ou des pratiques sociales. Au contraire, montrer l'engagement et les efforts faits en ce sens est un bon moyen de gagner des points dans leur estime et de conforter l'image de l'établissement. La démarche entreprise est donc un atout commercial complémentaire aux attraits de l'établissement.

Si l'effort consenti sur la structure est prolongé par des pratiques d'exploitation cohérentes avec les principes de développement durable, il est alors possible de se positionner commercialement grâce à cela. Des canaux spécifiques au tourisme durable, au tourisme responsable ou à l'écotourisme se mettent en place. Dès lors, les améliorations découlant du développement durable offrent une matière intéressante sur laquelle communiquer.

§2. Possibilités

Contrairement à de nombreuses idées reçues, une telle démarche n'est pas obligatoirement coûteuse et chronophage. Il s'agit avant tout d'une prise de conscience à partager avec les salariés pour qu'à terme, ils adoptent dans leurs tâches quotidiennes, une attitude responsable vis-à-vis de l'environnement. C'est un travail de sensibilisation et de pédagogie qui nécessite un investissement de la part du chef d'entreprise, mais le retour qu'il soit économique ou d'image est bien réel. Les clients sont de plus en plus sensibles aux efforts des établissements touristiques.

Le Label environnemental pour le gîte de France

Le parc des hébergements Gîtes de France a augmenté significativement depuis 10 ans. Ce secteur du tourisme, en pleine expansion, doit faire face à une concurrence forte, et à un important phénomène de saisonnalité (fréquentation relativement élevée en saison estivale, mais beaucoup plus faible pendant les autres périodes).

Dans un secteur fortement concurrentiel, toute démarche qualité est susceptible de privilégier une offre : un hébergement qui peut se prévaloir d'apporter un « plus » sur le plan environnemental et du confort induit par cette démarche, aura forcément plus de chance d'être choisi qu'un autre.

La clientèle de tourisme rural, de plus en plus nombreuse, s'avère d'avantage exigeante, en termes de recherche d'authenticité et de naturel autant que de qualité.

Inscrire des hébergements touristiques en espace rural dans une démarche de qualité environnementale globale semble alors intéressant et présente de nombreux intérêts :

- La clientèle des structures de tourisme rural est, de l'avis des gestionnaires de gîtes et chambres d'hôte, sensible à la protection de l'environnement et à la traduction de cette préoccupation par des mesures concrètes, tangibles et visibles: possibilité de tri des déchets, utilisation d'énergies renouvelables, utilisation de produits sains...
- Une démarche environnementale dans les structures de tourisme rural est susceptible de ré-

pondre non seulement aux préoccupations écologiques de l'usager qui y est sensible, mais aussi, très pragmatiquement, d'améliorer son confort
- La démarche environnementale permettra aussi au propriétaire d'hébergement de contribuer à limiter les impacts de son activité sur l'environnement local et planétaire, et à maîtriser ses charges de fonctionnement (consommations d'énergie, d'eau, …).

C'est par exemple des chambres d'hôtes personnalisées qui intègrent du mobilier de récupération tout en assurant un confort de qualité. Pour la table d'hôtes et le café gourmand qu'ils ouvrent la journée, les produits sont choisis en majorité chez des producteurs locaux.

Dans ce cadre là il serait opportunt de contacter le «gîte de France» pour expliquer les démarches.

La rénovation de bâtiments et aménagement de logements à la norme HQE

L'utilisation de la démarche Haute Qualité Environnementale (HQE) pour les bâtiments consiste à exploiter les richesses architecturales locales, avec des modes de gestion les plus économes possible (poêle à bois, pompe à chaleur, panneaux photovoltaïques, etc.), utiliser des navettes collectives, promouvoir les énergies renouvelables (dans la muséographie des maisons de site, par des ateliers pédagogiques), et maîtriser les dépenses d'énergie. C'est aussi restaurer les anciens bâtiments de la commune en utilisant des matériaux écologiques.

La construction d'hébergement durable, écogîte

Pourquoi concevoir un hébergement environnemental ?

En Allemagne, selon le Cercle d'Etudes pour le tourisme et le développement :
- Pour 79% des personnes interrogées, une nature et un environnement intact sur le lieu de séjour sont très importants pour la satisfaction personnelle en termes de vacances
- Pour 74%, les lieux de vacances qui ont perdu leur caractère originel à cause de constructions sauvages ont un effet repoussant
(M. Muesler – Directeur de l'environnement du voyagiste allemand)

A titre d'exemple, la commune de Chanaz, un village savoyard situé aux abords du « canal de Savière » a pour projet la création d'un plan d'eau artificiel et la construction de huit chalets sur pilotis implantés sur ses abords.

A Thumeries :

Pour augmenter le nombre de lits en hébergement touristique, améliorer la qualité du logement touristique, développer l'économie locale et favoriser le développement de la commune en encourageant un tourisme responsable et respectueux de l'environnement, des chalets sur pilotis pourraient être bâtis dans la plus stricte conformité aux réglementations environnementales sur le lac ainsi que dans le respect de l'architecture locale, et du parc ornithologique.

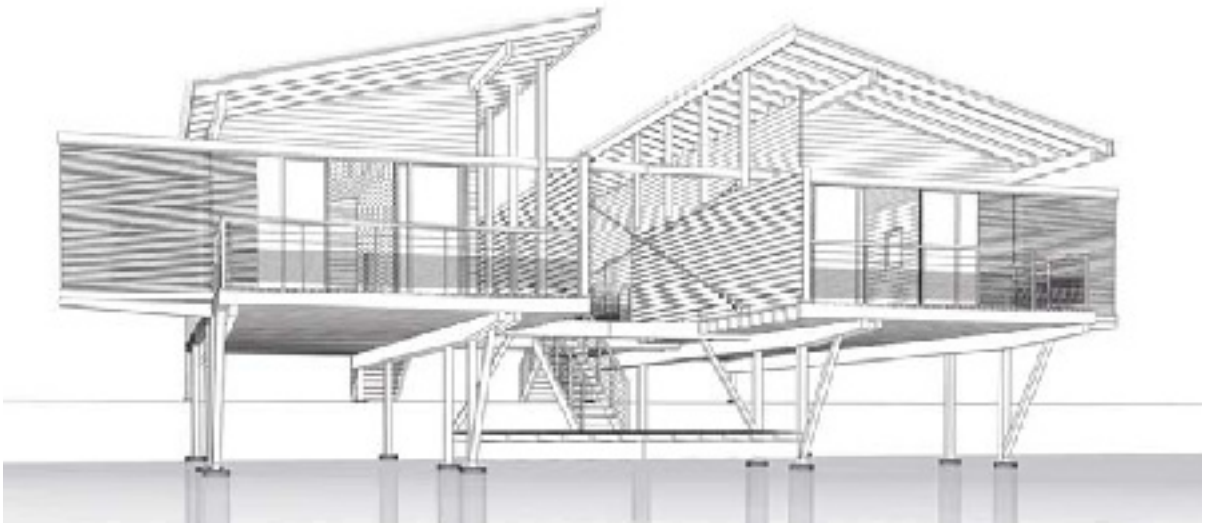

Les chalets seraient dotés d'équipements permettant de capter l'énergie solaire ainsi que d'installations économes en eau et en énergie. Les phases de construction feront intervenir les acteurs locaux. Des activités parallèles non polluantes seront développées dans le secteur : cyclisme, kayak, roller et pêche. La qualité de l'eau sera contrôlée afin d'éviter toute pollution.

Les hébergements touristiques accueillent les familles mais également les groupes. Le public attendu devrait ici être attiré en partie par le positionnement de la commune en faveur d'un tourisme durable.

Pour le projet dans la commune de Chanaz, voici l'investissement que cela engendrerait :

Investissements (total) .....1,8 million €
Sources de financement
Etat français ..... 30 %
Région Rhône-Alpes ..... 30 %
Savoie ..... 20 %
Commune (emprunt) ..... 20 %

Le projet à Thumeries est de toute évidence à élaborer avec l'accord et l'appui du Conseil Général du Nord.

Action au sein de la commune de Thumeries en faveur du développement durable : la mise en place d'un « point info » sur le développement durable

Au même titre que la construction d'hébergements touristiques durables, il serait très intéressant pour la commune de Thumeries, de construire un bâtiment HQE au niveau du parking du Bois des 5 Tailles. Le parking pourrait être agrandi et l'accès plus attractif (composition florale, fond sonore) et un chalet construit avec des matériaux respectueux de l'environnement, représenterait l'exemplarité d'un développement plus durable.

Nous pouvons aussi anticiper le projet du Grenelle de l'Environnement qui, en 2020, exigera de concevoir tous les bâtiments neuf "à énergie positive" c'est-à-dire à imposer le photovoltaïque sur tous les projets de construction.

L'installation de panneaux photovoltaïques permet d'agir pour l'environnement, et pour le développement durable car la seule chose dont on a besoin c'est de la lumière naturelle, qui est une énergie naturelle, non épuisable, et gratuite. L'addition de capteurs solaires thermiques permet de chauffer l'eau sanitaire et de contribuer aux besoins de chauffage.
Par ailleurs, les systèmes photovoltaïques peuvent aussi compléter l'enveloppe énergétique d'un bâtiment avec la production d'électricité, en utilisant le réseau pour le stockage et la distribution suivant la demande.

Le développement durable signifie un développement qui répond aux besoins du présent sans compromettre la capacité des générations futures de répondre aux leurs : le photovoltaïque, c'est produire en consommant autrement et dans le respect de règles sociales et commerciales.

Investissement photovoltaïque:

Depuis juillet 2006, le tarif d'achat a augmenté, faisant sortir le marché du photovoltaïque de la confidentialité vers un développement à grande échelle.

Mais à long terme, l'investissement est rentabilisé, puisqu'on peut s'attendre à un retour sur investissement sur 10 ans.

D'autre part, l'installation des panneaux photovoltaïques permet de bénéficier de bons avantages, le module est rentable on ne dépense pas sans avoir en retour, on utilise une ressource inépuisable (le soleil), l'installation est modulable, les cellules ne projettent aucune pollution, ni bruit, ni mouvement, et la maintenance et la réparation du système est réduite.

Un investissement dans le photovoltaïque est un investissement écologique, sûr, rentable et permanent. Le photovoltaïque assure donc un revenu net d'impôts.

Par ailleurs, devenir producteur d'énergie durable, fiable, propre et citoyenne, assure une vraie rentabilité et une réelle valorisation du patrimoine.

Pour encourager la consommation d'énergies renouvelables, plusieurs régions et départements accordent une subvention à l'achat d'installations photovoltaïques raccordées au réseau.

Ce chalet « point info », axé sur le développement durable, proposerait de la documentation diverses sur la commune, les activités, mais aussi sur les bonnes pratiques au développement durable.

Kofi Annan, Secrétaire général des Nations Unies, le 14 mars 2001, au Bangladesh, a lancé un appel auquel il nous faut répondre : « Le plus grand défi qui nous est lancé en ce siècle est de prendre une idée qui semble abstraite – le développement durable – et d'en faire une réalité pour l'ensemble de la population mondiale ».

L'objectif de ce chalet pourrait être un point de rencontre, d'échanges, un endroit où s'informer. Eduquer et sensibiliser le public au développement durable en donnant des exemples concrets de bonnes pratiques.

Les éco gardes partageraient leurs connaissances et savoir-faire lors de conférences données, une dizaine de weekends par an, sur des thèmes en faveur du développement durable: biodiversité, protection de l'eau (optimiser la consommation), de même sur l'alimentation, les énergies (les économies d'énergie et les énergies renouvelables), les transports (émission de gaz à effet de serre), sur l'amélioration des performances énergétiques de leur habitation.

b. Question de la restauration

§1. Pourquoi la question de la durabilité dans le secteur alimentaire

Aujourd'hui, protéger et gérer l'ensemble des ressources naturelles présentes sur le territoire est une préoccupation.

Protéger et gérer la ressource en eau

L'enjeu de la ressource en eau est multiple. Il existe des phénomènes visibles comme les inondations dues notamment à l'imperméabilisation des sols ou encore les problèmes d'érosion et de ruissellement.

La pollution des eaux de surface et des nappes ainsi que les coûts de traitement associés sont des phénomènes réels et importants. On comprend donc qu'il est essentiel d'économise cette ressource vitale d'autant plus que chaque être humain n'y accède pas de façon identique.

Protéger et gérer les ressources alimentaires

La population mondiale devrait atteindre, si elle continue de croître à ce rythme, 9 milliards d'êtres humains en 2050 (Source : Ministère des Affaires étrangères et Européennes, 2007 su rapport de l'ONU). Se posera alors la problématique suivante : comment nourrir l'ensemble de la population en maintenant un bon niveau de qualité du produit et un impact réduit sur l'environnement (production, transports des marchandises..). Il est important de préserver notre économie et les emplois que représentent les produits locaux. Dans ce cadre, nous pouvons créer un marché « bio » et favoriser la vente des produits locaux.

§2. Comment la restauration peut-elle participer au processus de développement durable?

Retour des circuits courts

Le marché de l'alimentaire est aujourd'hui dominé par la grande distribution, au détriment des circuits courts de distribution des produits alimentaires.

Ces derniers visent à privilégier un lien construit sur la proximité géographique et la participation active du consommateur. Les circuits courts correspondent également à une nouvelle attente des consommateurs. Selon le CREDOC (Centre de recherche pour l'étude et l'observation des conditions de vie), en 2004, 20% des Français souhaitaient acheter ailleurs que dans les grandes surfaces, en 2007 cette proportion est passée à 37%. Le lien direct entre producteur et consommateur connaît actuellement un fort regain d'intérêt.

Intérêt pour le producteur local :

- Avec les circuits courts, les agriculteurs peuvent se réapproprier l'aval de la chaîne, pour diversifier leur activité (transformation et vente) qui n'est plus alors limitée à la seule production.
- L'absence d'intermédiaire aboutit dans de nombreux cas à un système gagnant-gagnant : le producteur accroît ses revenus et le consommateur se procure des produits frais, à un tarif raisonnable.
- Circuits courts = garantie de prix juste et d'autonomie par rapport aux circuits de la grande

distribution qui impose des conditions de vente et de production souvent difficiles.
- De plus, la proximité géographique entre les lieux de production et de consommation réduit les transports, mais c'est également favorable pour la qualité, le goût, et le prix du produit. Les circuits courts répondent à la préoccupation écologique de réduire les dépenses énergétiques et au souci de maintenir les emplois en milieu rural.

Par ailleurs, les circuits courts durables, ont la particularité de répondre, aux enjeux environnementaux et sociaux de préservation de la biodiversité (non utilisation d'engrais azotés chimiques ou de pesticides). Il ne s'agit pas d'aboutir immédiatement à des circuits courts alimentaires issus d'une production biologique, mais de procéder de manière progressive, du circuit court au circuit court alimentaire durable.

Les circuits courts alimentaires durables recréent du lien social entre la société civile et les producteurs agricoles. Il reste cependant du chemin à parcourir pour que ces produits et ce mode de consommation soient connus et accessibles à tous. Le territoire peut être associé à l'idée d'un lieu où l'on consomme mieux, pour la santé de ses habitants, mais aussi pour l'image du territoire.

La qualité des produits du terroir est incontestablement associée à la qualité des paysages et au caractère rural du territoire.

Instaurer un marché local

De nombreuses communes organisent un marché spécifique pour les producteurs bio locaux, ce qui permet de trouver en un même lieu les fruits, les légumes, le pain, les produits laitiers, la viande… Cela permet des gains de temps et de déplacements pour les habitants de la commune. Ces marchés peuvent également permettre de découvrir et déguster sur place les produits proposés.

Acheter directement au producteur permet aussi de mieux comprendre ce que l'on trouve dans notre assiette. Pour diverses raisons, il est favorable pour tous de créer un marché local bio :
- encourager l'économie locale et l'emploi dans la région
- participer à créer un lien social entre agriculteurs et citoyens
- promouvoir l'agriculture biologique dans ma commune
- apporter un soutien aux agriculteurs qui ont fait le choix d'une agriculture respectueuse des hommes et de l'environnement.
- encourager l'accès à une alimentation biologique à moindre coût par des circuits directs producteur-consommateur.

Créer un jardin partagé à Thumeries

Ce jardin permettrait aux habitants intéressés de partager ensemble la culture de légumes et de fleurs diverses selon des pratiques respectueuses de l'environnement. L'objectif de ce jardin partagé serait aussi de développer le dialogue entre les habitants de la commune et de favoriser la convivialité entre les différentes générations. Des panneaux informeraient sur la manière de cultiver les différents plants. L'arrosage sera réalisé grâce aux eaux de pluie récupérées dans une cuve. Les outils seront rangés dans les abris construits en matériaux dits « écologiques ».

Les habitants, après avoir observé de plus près les liens qui nous unissent à la nature, pour nous nourrir notamment, auront le plaisir de récolter le fruit de leur labeur dans une ambiance bucolique et sympathique.

Dans la restauration collective

Les objectifs d'une cantine municipale, dite « éco-responsable », qui s'inscrirait dans le cadre de l'Agenda 21, pourrait avoir comme objectif :

-d'atteindre 20% de produits bio d'ici à 2012 (Grenelle)
-de regrouper les approvisionnements (économie d'échelle, diminution de la pollution liée aux transports…)
-d'utiliser du papier recyclé
-d'utiliser des produits d'entretien « verts »
-d'introduire des critères environnementaux pour tous les achats

Voici aussi une liste des intérêts que nous avons à encourager une cantine plus respectueuse des personnes et de l'environnement :

-l'enjeu lié à la santé publique : Il y avait 3 à 4 fois plus d'enfants en surpoids en 2000 qu'en 1970, d'où l'importance de modifier rapidement les mauvais réflexes alimentaires.
-l'enjeu écologique planétaire : L'alimentation représente 30% de notre empreinte écologique et l'agriculture 19% des émissions de gaz à effet de serre. Les habitudes, tant chez les producteurs que chez les consommateurs, sont donc à améliorer dès aujourd'hui.
-l'enjeu écologique local : En consommant proche de chez nous, on évite notamment les pollutions liées au transport. On encourage aussi une agriculture locale, essentielle à l'entretien des paysages et au maintien de la biodiversité.
-l'enjeu équitable : En mangeant autrement, on peut participer à la préservation de l'agriculture et des agriculteurs des pays en voie de développement.
-l'enjeu éducatif : « Faire de la cantine un outil pédagogique », voilà qui tient à coeur à C. Caulet. Autour du repas, on peut envisager de nombreux sujets de discussion : origine des aliments, équilibre alimentaire, métiers de l'agriculture…) ; tout en faisant plaisir aux enfants.
-l'enjeu citoyen : Face à une cantine différente pour leurs enfants, les parents sont rassurés et aussi curieux de s'intéresser à de nouvelles habitudes…
-l'enjeu professionnel : La reconnaissance professionnelle est très importante aux yeux des corps de métier. Ainsi, modifier la restauration en cantines permettrait de mieux valoriser le métier de cuisinier collectif.
-l'enjeu développement économique local : Des modifications dans la restauration collective pourraient entrainer des activités localisées, la formation de filières courtes, la création d'emplois locaux.

Toute cette démarche éco-responsable serait accompagneée d'une sensibilisation pédagogique : En effet, il faut expliquer aux parents comme aux élèves (avec des mots adaptés) pourquoi un tel changement, quels en sont les enjeux majeurs de celui-ci, qu'on pourrait appelé : « Manger autrement à la cantine ».

Une commune touristique a besoin d'hébergements touristiques pour pouvoir accueillir des visiteurs et proposer un type de restauration correspondant aux attentes de la clientèle. Puisque Thumeries est un village très vert, et veut s'inscrire dans une démarche de développement durable, alors on peut penser à développer des hébergements touristiques durables. Un gîte déjà présent au sein de la commune pourrait recevoir le label éco-gîte, promoteur du respect de la qualité de l'environnement. Des constructions de chalets pourraient être envisagées sur un axe de la commune et un « point infos » orienté vers le développement durable serait envisageable sur le parking du bois des Cinq Tailles. Concernant la restauration, retrouver le mécanisme des circuits courts, c'est-à-dire un lien direct entre le producteur et le consommateur, susciterait beaucoup d'intérêts de la part des habitants et touristes puisqu'il est davantage recherché aujourd'hui.

C. Tourisme respectueux de la Nature à Thumeries

La ville de Thumeries possède un patrimoine naturel d'exception. Notamment, l'existence du bois des Cinq Tailles offre à la commune et aux habitants des richesses naturelles particulières qu'il convient de protéger. Développer le tourisme à Thumeries est tout à fait envisageable. Le bois des Cinq Tailles représente un réel atout pour le déploiement des activités touristiques respectueuses de l'environnement. Tout d'abord, il convient de rassembler les éléments informatifs essentiels concernant le Bois. Dans un deuxième temps, nous verrons les activités touristiques possibles à concevoir dans une optique de projet de développement durable lié au tourisme d'affaire.

a. Le Bois des cinqs tailles

Missions en lien avec le développement durable :

- Respecter, protéger et développer les écosystèmes naturels du bois
- Mettre à profit l'espace pour contribuer aux politiques régionales
- Créer des actions pédagogiques à travers la mise en valeur du bois
- Faire connaître les écosystèmes naturels (les différentes espèces et leurs habitats) à la population
- Créer un espace public agréable tout en conservant la biodiversité
- Responsabiliser la population de ce patrimoine naturel local
- Développer un espace loisir tout en veillant à la pérennité de la biodiversité de l'espace boisé

§1. Localisation du site

L'un des atouts du site est qu'il est situé à environ 30 minutes de la métropole Lilloise et à proximité des autres lieux de promenades. Situé au Nord Est de Thumeries, le site se trouve à proximité de La Marque. L'accès au site est notamment possible avec la D954, avec un parking à l'entrée pour l'accueil du grand public. Un espace protégé près des bassins n'est pas accessible aux visiteurs.

§2. Description

Le site du bois des Cinq Tailles appartenait auparavant à la famille Béghin Say, mais a été récemment racheté par le Conseil Général du Nord (en 2001 et 2002). Des travaux ont été réalisés en 2004. Comme l'activité de production sucrière s'est achevée en 1990, les bassins de décantation sont devenus inutiles. Le bois comprend deux bassins indépendants.

Le bassin situé au Nord est traversé par une digue. Il a été instauré en 1979 et en 1989, il a été fermé en raison du comblement par les boues de lavages des betteraves. Le bassin situé au Sud, quant à lui, a été mis en place en 1987, et a été fermé 3 ans plus tard (suite à l'arrêt de la production).

Le bois des Cinq Tailles a été classé zone de protection spéciale (ZPS) au titre de la directive « Oiseaux » (Réseau écologique européen Natura 2000) en avril 2006 (depuis 4 ans). Il est protégé pour son intérêt ornithologique. Ce site, de 123 ha, englobe deux grands anciens bassins de décantation de l'usine Béghin Say, se situant au nord du site, et une couronne boisée. Le site se compose plus précisément d'espaces boisés, de lagunages, de petites mares, de prairies pâturées par des bovins, d'une roselière et d'autres espaces ouverts.

Intérêt ornithologique du site : « Le site accueille une des plus remarquables populations françaises de Grèbe à cou noir, espèce nicheuse emblématique du site, se joint à cette espèce prestigieuse la rare Mouette mélanocéphale qui niche au sein d'une colonie de mouettes rieuses. Fuligules milouins, morillons, canards colverts, etc. se reproduisent sur les bassins : ils y trouvent la tranquillité et une nourriture abondante (insectes, petits poissons, plantes aquatiques). Certains oiseaux sont sédentaires bien que leur espèce soit en majorité migratrice : Foulque macroule, Héron cendré, Vanneau huppé et Gallinule poule d'eau. De nombreux migrateurs utilisent également les bassins : Avocette élégante, Echasse blanche, Gorgebleue à miroir, Guifette noire, Busard des roseaux, aigrettes, fauvettes, canards divers. » Sur ce site sont aussi présentes quelques espèces végétales menacées au niveau régional telles que le Muguet de mai ou le Maïanthème à 2 feuilles.

§3. Rappel de l'importance de la faune et de la flore

Le bois des Cinq Tailles héberge plusieurs espèces de la faune et de la flore. Il est important que ce bois soit préservé et protégé puisqu'il abrite des espèces qui ont mis plusieurs milliers d'années à se développer. Comme chaque espèce appartient à un écosystème, elles sont toutes très importantes puisqu'elles interagissent

et se régulent entre elles. En effet, l'extinction d'espèces (dû par exemple à la destruction et fragmentation des habitats) entraine des équilibres biologiques fortement perturbés. Par exemple, la disparition de certains prédateurs amène à une surpopulation de ses progénitures. Une grande partie des activités humaines semblent compatibles avec le maintien d'une biodiversité importante à condition que certaines règles de gestion et d'aménagement soient respectées. En effet, la fragmentation des habitats fragilise les populations en restreignant leurs déplacements et ainsi leur capacité à trouver un autre habitat. Pour limiter cette fragmentation, des corridors biologiques (« chemins que peuvent emprunter les animaux pour se déplacer et espaces proches que peuvent coloniser les espèces végétales/ milieux reliant différents habitats vitaux pour des espèces ou groupes d'espèces ») peuvent être mis en place lors de l'aménagement du territoire. Il convient de rappeler que la biodiversité et la préservation des écosystèmes jouent un rôle important dans l'épuration des pollutions (épuration de l'eau, dépollution des sols,…), dans la régulation du climat et la production d'oxygène.

§4. Aménagement du bois réalisé pour les visiteurs

Depuis 2005, un aménagement spécial dans le bois des Cinq Tailles a été réalisé :
l'aménagement d'une zone d'accueil permet au public (incluant les personnes à mobilité réduite)

- de se promener à pieds (sentiers de promenades, pontons, passerelles)
- d'observer les oiseaux (site ornithologique aménagé pour l'observation : présence de quatre observatoires de la faune (75 hectares))
- d'avoir plusieurs informations concernant l'espace boisé grâce à des panneaux pédagogiques. La réalisation de ces panneaux a été spécialement conçue pour les personnes atteintes d'un handicap : on remarque en effet la présence de panneaux en braille expliquant les différents parcours instaurés.
- de découvrir les sculptures du bois

La requalification de l'ancienne zone de stockage sur laquelle a notamment été construit le parking.
Situé à l'entrée, le parking comporte des places pour personnes à mobilité réduite ainsi que des emplacements conçus pour les deux-roues.

L'aménagement de la zone protégée des bassins : terrassement, création ou nettoyage des marres, plantation, déplacement de terre, afin de préserver les zones humides. Un espace d'observation de 48 hectares a également été créé mais en accès limité. Les bassins anciennement industriels ont été réévalués afin de diminuer l'aspect artificiel (formes géométriques et berges abruptes), et afin de prôner l'aspect écologique du site.

Cependant, on peut remarquer que l'espace n'est pas suffisamment équipé de bancs, ce qui se révèle indispensable lors de promenades pédestres. L'aménagement d'un espace assis pourrait également développer les relations entre habitants (ex : les personnes âgées pourraient prendre une pause et discuter). Cependant, il est vrai que la non-installation volontaire de ces bancs évite l'organisation de pique-niques ou autres rassemblements qui pourraient entraîner la pollution des lieux naturels.

§5. Un espace protégé

Le bois des Cinq Tailles de Thumeries est classé en Zone de Protection Spéciale (ZPS) en application de la directive européenne 79/409/CEE (plus connue sous le nom directive oiseaux) relative à la conservation des oiseaux sauvages. La détermination de ces zones de protection spéciale s'appuie sur l'inventaire scientifique des ZICO (zones importantes pour la conservation des oiseaux).
Afin que cette appellation spécifique lui soit désignée, l'espace doit être accompagné de mesures effectives de gestion et de protection afin d'accomplir les missions de conservation (de la directive). Les ZPS sont intégrées au réseau européen de sites écologiques appelé Natura 2000.

Le bois des Cinq Tailles est un espace de 123 ha composé des habitats naturels suivants :

- forêts caducifoliées (63%) ;
- forêts artificielles en monoculture (6%) ;
- prairies améliorées (2%) ;
- eaux douces intérieures (eaux stagnantes et eaux courantes (29%)).

Plus particulièrement, un site ornithologique à protéger

Depuis 1950, Thumeries recense plusieurs espèces protégées et menacées. De par l'existence d'anciens bassins de décantation, le bois des Cinq Tailles héberge une grande partie des espèces protégées.

En effet, il y a une réelle nécessité d'agir en faveur de la faune et la flore au bois des Cinq Tailles. En plus d'être un lieu de détente et de loisirs, cet espace boisé est un réel enjeu pour la biodiversité au sein de Thumeries.

Pratiques de gestion du bois – Connaissance et responsabilisation

Les principales fonctions du bois des Cinq Tailles, qui sont le loisir, la préservation de la biodiversité et la production, sont gérées par le Conseil Général du Nord.

Hormis la contrainte budgétaire, aucune contrainte provenant de la marie n'est à relever en ce qui concerne les pratiques de gestion du bois.

Jusqu'à aujourd'hui, aucune mesure spécifique pour protéger ou favoriser la biodiversité n'a été menée par la mairie. Par exemple, aucun programme n'a été mis en place pour faire découvrir la biodiversité au grand public.

Cependant, plusieurs organismes appliquent des pratiques en accord avec le développement durable, tels que :

-Le Conseil général (CG59) : Le CG59 a mené quelques actions pour sensibiliser et éduquer les habitants et les enfants à la nature existante dans le bois. Notamment, le Conseil général du Nord a effectué des analyses des oiseaux, et les a affichés sous forme de panneaux informatifs à l'entrée du bois. D'autres panneaux concernant d'autres espèces et leurs habitats ainsi que l'utilité des bois morts informent les visiteurs de la biodiversité au sein du bois des Cinq Tailles. Par ailleurs, le conseil général a restreint l'accès du public à certaines zones du bois afin de préserver des zones plus sauvages et de laisser des bois morts pour conserver la faune qui y est associée (tel que les insectes, les oiseaux, ….).

- L'association Nature et Vie: En collaboration avec le CG59 lors de l'aménagement du bois des Cinq Tailles, l'association Nature et Vie (regroupant plusieurs ornithologues qui étudient la biodiversité ornithologique) a mis en place plusieurs programmes d'actions :

- organiser mensuellement des observations et une écoute des oiseaux
- sensibiliser et informer la population sur la Nature lors d'évènements communaux
- organiser des ateliers pédagogiques de jardinage et de découverte de la Nature et sorties au bois des Cinq Tailles pour les écoles Paul Bert et Jules Ferry

Plusieurs pratiques peuvent être appliquées en accord avec le développement durable.

Exemple de pratiques envisageables :

- limiter le fauchage de certains espaces afin de préserver, protéger et augmenter la biodiversité
- au niveau de l'étang : tonte des abords et d'un chemin autour de l'étang, fauchage du reste, débroussaillage des berges si nécessaire
- utilisation de l'eau de l'étang pour l'arrosage et le traitement des espaces verts

- aménager un parking plus grand notamment lors d'évènements
- instaurer des sanitaires en bois, papier toilette spécial (surtout dans une optique de sensibilisation)
- un seul bassin de décantation est accessible pour des raisons de sécurité. L'ex bassin de décantation est devenu une zone Natura 2000. Il serait intéressant d'ouvrir des autres ex-bassins de décantation
- sensibiliser à la préservation de l'environnement : poubelles de tri sélectif attractives
- créer un bâtiment HQE afin de réunir le public (salle de conférence pour 2013 par exemple), donner des informations sur la petite énergie, offrir un abri pour les éco-gardes, récupérer l'eau thermale (géothermie)
- mettre en place des actions pour développer les énergies renouvelables : mini-éoliennes, panneaux solaires, récupération d'eau

b. Les activités respectueuses de l'environnement

Promouvoir des activités « Nature » touristiques en lien avec le développement durable.

Comme nous l'avons vu précédemment, la biodiversité au bois des Cinq Tailles est un réel enjeu dans la préservation et la protection des espèces végétales et animales. Nous verrons dans la prochaine partie, comment il est possible d'allier la protection de l'écosystème général à Thumeries et la présence de visiteurs (habitants, jeunes écoliers, touristes). Pour cela, nous étudierons les différents moyens d'attractions des visiteurs vers ces attractions inoffensives pour l'environnement. De nouvelles idées semblent intéressantes pour conquérir cette nouvelle forme de touristes sensibles à l'environnement. Pour cela, nous proposons des idées concrètes pour l'aménagement de nouvelles activités touristiques particulièrement séduisantes pour le type de tourisme d'affaire.

§1. Les attelages du grand courant

Mission :
- proposer des services communaux écologiques
- valoriser le charme la ville
- sensibiliser les habitants à la préservation de l'environnement et aux problèmes de pollution
- suggérer des promenades de la ville aux visiteurs dans un esprit serein
- donner à la ville un atout majeur face à ses enjeux touristiques

Il s'agit d'une association crée en 2003 à Oignies, pour faire découvrir les traits du Nord. Il y en a aujourd'hui moins de 300 alors qu'au début du XX il y en avait plus de 25 000.

M. Eric Bessant, propriétaire de 3 chevaux, possède une calèche vis à vis, un hippobus accessible aux personnes à mobilité réduite et pouvant transporter 16 personnes et un hippobenne d'une capacité de 11 mètres cube.

Son objectif serait de faire travailler les traits du nord au sein des villes. Le travail du cheval est très intéressant pour les parcours comportant beaucoup d'arrêts.

Il propose ainsi ses services afin de faire la collecte des sapins de noël, le ramassage des ordures, l'arrosage des villes et les ballades.

Il s'est inspiré des villes de Chéreng et de Merville, alors que la première dispose de ses propres chevaux la seconde les loue. Il faut savoir que l'entreprise Suez est elle aussi intéressée par les chevaux pour le ramassage des déchets.

M. Bessant se sent très concerné par le développement durable et il a de nombreux projets allant dans ce sens, telle qu'une ferme écologique présentant le développement durable au grand public.

Il pourrait être très intéressant pour la ville de Thumeries de travailler avec cette association, tout d'abord au niveau touristique, car la présence d'une calèche avec des traits du nord participerait au charme de le commune.

De plus, dans l'optique de promotion de cette nouveauté, l'hippobus pourrait servir de transport pour les élèves en école primaire. En suscitant l'intérêt des enfants, ce sont les parents qui se sentiront directement intéressés par la suite. Cela permettrait de combler les « périodes creuses » touristiques et tout simplement de développer l'activité.

Aussi, afin d'offrir un nouveau moyen de transport, l'hippobus pouvant transporter plusieurs personnes dont des personnes sur fauteuil roulant, cela pourrait intéresser le centre d'accueil situé à Thumeries. Enfin les chevaux pourraient participer à l'arrosage de la ville et aux ramassages des ordures.

Les tarifs seraient de 350euros la journée dans le cadre de contrat annuel, ou 600euros la journée.

§2. Animations autour du bois

Mission : valoriser la sculpture du bois. Si l'on va se promener dans le bois des Cinq Tailles, on peut remarquer la présence de sculptures dans le bois.

Des sculptures "à la tronçonneuse" représentant les animaux présents dans les bois sont installées le long des chemins et nous appellent plus en avant sur les chemins.

Comme il est difficile d'observer toute la faune présente dans le bois, ces sculptures aident les visiteurs à se rendre compte de leur existence dans cet espace naturel.

La commune cultive une vie associative développée. Il serait très intéressant de mettre en place une association de sculptures ou de l'intégrer dans l'association déjà existante intitulée « Art et Culture » afin d'exploiter au maximum cette activité.

Cette association aurait plusieurs fonctions :

- développer la vie communale des membres de l'association de Thumeries
- développer un sens artistique pour cette forme de savoir-faire unique
- sensibiliser les visiteurs à la nature sauvage
- responsabiliser les visiteurs à la nécessité de protéger les espèces menacées

Des journées spéciales organisées pourraient être mises en place afin de réunir les sculpteurs, les ornithologues et les visiteurs.

Ces journées pourraient être attractives pour un public de tout âge et donc satisfaire le tourisme familial et d'affaires.

En effet, les plus jeunes pourraient écouter les explications des ornithologues tout en ayant le plaisir des yeux satisfaits grâce aux « image 3D » que sont les sculptures. L'utilisation du terme « image 3D » pourrait être intéressante à exploiter dans la part de communication. En effet, cette appellation rappelle l'innovation cinématographique et ainsi permettrait d'attiser la curiosité de la nouvelle génération (« la génération numérique »). Aussi, les parents de ces jeunes (ou plus généralement les personnes entre 20 et 65 ans) pourraient s'essayer à l'activité de sculpture sous le regard attentif des sculpteurs expérimentés et habituer à utiliser la tronçonneuse. Enfin, les plus anciennes générations pourraient se balader dans un cadre de vie des plus agréables où les sculptures seraient mises en valeur via l'exposition organisée. Ainsi, toutes les tranches d'âge seraient sensibilisées à la faune du bois.

A noter qu'il serait intéressant d'envisager la mise en relation de l'association nommée par exemple « Sculpture-3D » avec l'association « Nature et Vie » qui organise régulièrement des observations de la faune et de la flore. Le lien entre les deux associations permettrait de parfaire la mise en valeur du site ornithologique.

§3. Création d'un mini-bus

Mission : Mettre en place un centre d'informations sur la ville Thumeries en insistant sur le Bois des Cinq Tailles et sur les activités proposées par l'association « Vie et Nature » .

Action : Instauration d'un minibus « vert » (autre appellation à envisager ici-bas)

Comme le véhicule ne circulerait qu'en ville, il serait intéressant que ce soit un mini bus hybride. Cet achat permettrait de montrer aux habitants que la mairie est sensible à la préservation de l'environnement et qu'elle est soucieuse d'offrir à la population et aux visiteurs de nombreuses informations concernant le bois des Cinq Tailles, sa faune et sa flore. De plus, ce minibus comporterait un accès pour les personnes à mobilité réduite

Minibus accessible aux personnes à mobilité réduite

Minibus version écolo

Ce minibus proposerait :

- une galerie photos des différentes espèces composant la faune et la flore à Thumeries
- des exemples de sculptures que l'on peut retrouver dans le bois
- la mise à disposition d'informations sur les évènements organisés au cours de l'année par l'association « Nature et Vie » tels que : concours (de l'agence de l'eau, de Nord Nature, pour la décoration des bennes…), rallyes et sorties (rallyes Chico Mendès, sorties à la forêt de Phalempin, au Bois de Faumont, au Marquenterre…), fêtes (du Cheval…)
- de renseigner les visiteurs sur les manifestations communales avec présentation des différents engagements concernant notamment l'ornithologie, la flore, la collecte et le recyclage des déchets.
- des expositions sur la famille Béghin et toute l'histoire qui s'en suit (incluant l'histoire des diverses activités menées, les entreprises créées, les personnages importants dans l'histoire de la ville)
- des animations sensibilisant le public aux personnes avec un handicap : le minibus pourrait envisager des animations faisant appel aux 5 sens en utilisant les éléments propres à la ville. Par exemple, pour le goût : faire reconnaître les différentes formes de sucre de Béghin
- plus généralement, des informations sur les activités en lien avec le développement durable générées par les diverses organisations à Thumeries

Schéma de l'intérieur :



Fonctionnement :

Le minibus pourrait comporter des thèmes différents chaque mois ou toutes les deux semaines en fonction de l'importance et l'intérêt des visiteurs pour les divers thèmes suggérés. Il serait astucieux d'organiser les thèmes en fonction des vacances et des weekends. En effet, le minibus pourrait être plus sensible au jeune public pendant les vacances scolaires, alors que pendant les jours d'école, le minibus veillera davantage à fournir des activités, animations et informations à un public plus large.

Evidemment, les différents thèmes s'organiseraient en fonction des quatre saisons de l'année. Pendant la période hivernale, il diffuserait des informations sur l'hibernation des animaux alors que les informations concernant la saison des amours se feront pendant le printemps.

Public visé :

- les élèves d'écoles primaires
- les habitants souhaitant avoir des informations sur leur ville et souhaitant se divertir le weekend
- les visiteurs étrangers ou provenant d'autres régions désireux de connaître les différentes richesses du Nord

Lieu :

L'atout majeur du minibus, hormis son aspect novateur, s'avère être sa mobilité. La position du minibus dépend du thème choisi développé (ex : si le thème est les bassins de décantation et la faune et la flore qui l'entourent, il serait astucieux de positionner le minibus sur le parking du parc des Cinq tailles)

Motivations pour l'achat :

En proposant un aménagement handicap, le minibus version hybride est un véhicule innovateur ayant pour atout la mobilité et en harmonie optimale avec l'environnement.

« Handynamic » propose des minibus parfaitement en adéquation avec ce projet.

§4. Les activités loisirs et sportives respectueuses de l'environnement

Missions en lien avec le développement durable :

- Suggérer des activités de loisirs, sportifs et culturelles variés et à toutes les segmentations des visiteurs potentiels
- Développer des activités en adéquation avec le déploiement de la cohésion sociale et du respect de l'environnement
- Favoriser les échanges culturels
- Optimiser le réseau communicatif pour que les espaces de loisirs et de rencontres soient connus du grand public
- Promouvoir ces activités en lien avec le développement durable afin de développer le marché touristique dans la commune (plus particulièrement les touristes d'affaires)

Description général des activités existantes aujourd'hui

Thumeries a la chance de posséder des complexes sportifs ainsi que des espaces de détente et de loisirs. Les associations touchent les domaines nécessaires au développement d'une vie communale, à savoir : la culture et l'art, les loisirs et les activités sportives. Thumeries possède ainsi la particularité d'avoir réussi une mission, celle de satisfaire la vie sociale de ses habitants. Afin d'étendre ces activités à un type de participants plus large, à savoir les touristes, il convient de concevoir quelques ajustements au sein des activités proposées. En développant les diverses animations à Thumeries, les habitants pourront développer leur économie grâce à l'arrivée d'un type de tourisme soucieux du développement durable. Il faut ainsi promouvoir les activités de la commune comme des espaces d'accueil touristiques respectueux de l'économie d'échelle et sou-

cieux de préserver l'environnement, la culture et l'histoire de Thumeries. Dans cette prochaine partie, nous nous attarderons sur les activités ayant pour spécificité le respect de l'environnement, tout en nous intéressant aux différentes actions pouvant être réalisées afin d'attirer les touristes.

Les activités de nature

La pêche :

A Thumeries, on relève actuellement deux associations de pêche :

La première se nomme « La société de Pêche La Détente » et pratique son activité dans les étangs de la société Béghin-Say. Le Président de l'association est M. TOURNEMINE Patrick

La deuxième association s'appelle « L'association de pêche de la commune » et les membres exercent leur loisir à l'étang communal. L'association organise régulièrement des concours. Le président se prénomme M. KAMINSKI Reynald.

Objectifs à développer :

- Organiser des échanges (par exemple : des jumelages avec des villes internationales ou des rallyes) avec des touristes étrangers intéressés par la pêche
- Explication de ce loisir sur le site internet
- Création de panneaux pédagogiques autour des bassins
- Ouverture de l'association aux visiteurs de courts séjours (et non seulement aux membres de l'association)

La chasse :

Actuellement, un centre associatif « La société de chasse » propose cette forme de loisir.

Objectifs à développer :

- Mettre en place des formes d'initiation
- Par le biais de brochure, d'un site internet explicatif et attractif, et de panneaux informatifs, sensibiliser les habitants et les jeunes aux enjeux découlant de la chasse. Des normes très strictes sont en effet instaurées concernant la préservation de certaines espèces. Les chasseurs ont pour mission de rétablir l'équilibre de la biodiversité en éliminant certaines espèces prédatrices en surpopulation ou en prenant soin de préserver les progénitures protégées.

Thumeries exploite déjà les atouts de son espace naturel. Avec les associations de pêche et de chasse, les habitants ont la chance de pouvoir se réunir dans un cadre de vie communale agréable. Cependant, la commune doit se soucier davantage des actions tournées vers l'extérieur. L'organisation de concours pourrait aller dans la direction positive de l'expansion du tourisme d'affaires et le tourisme familiale.

Les activités sportives et culturelles/artistiques

Activités sportives:

Les pratiques sportives permettent de développer la vie sociale, de responsabiliser chacun des membres face à leur engagement. Les activités sportives permettent aux pratiquants de s'épanouir. Elles peuvent constituer des supports éducatifs, être une aide à l'intégration de personnes en difficultés, en particuliers les personnes handicapées pour lesquelles le ministère chargé des sports conduit une politique spécifique. En effet, « Le ministère de la Santé et des Sports mène une politique visant à favoriser l'accès à la pratique sportive pour tout public, en particulier ceux confrontés à des difficultés sociales ou liées à un handicap. »

En ce qui concerne les équipements sportifs, le ministère « a pour objectifs prioritaires l'adaptation du patrimoine sportif à la diversité des pratiques, la sécurité des installations, la prise en compte des contraintes d'accessibilité, l'aménagement équilibré des territoires et le développement durable. »

En ce qui concerne le département, celui-ci a fait connaître son intérêt pour le sport en favorisant plusieurs actions, tels que :

- Accorder son soutien des activités sportives dans la vie quotidienne en accompagnant la réalisation et l'animation des équipements sportifs
- S'engager en faveur des sports de nature ;
- Soutenir les actions permettant aux personnes en situation de handicap de pratiquer un sport.

Dans l'Agenda 21, il est précisé à travers l'action 75, que le département s'engage à « Améliorer la santé et le bien être des personnes en difficulté à travers à randonnée et l'éducation à l'environnement » et à travers l'action 87, il s'engage à « encourager les maîtres d'ouvrage d'équipements sportifs à les réaliser en Qualité Environnementale »

Enfin, la région a promis des actions telles que :

- la valorisation de l'image et de la renommée de la pratique sportive vue de l'extérieur
- le soutien aux évènements sportifs
- le renforcement du sport amateur de proximité (dotation en matériel de petits clubs), …
- le développement de la pratique du sport adapté (handicapés moteurs et mentaux)

Avec le soutien du Ministère de la Santé et du Sport, de la région et du département, la mairie reçoit une aide considérable afin de développer ses activités qui, une fois aménagées pour un public plus large, seront un réel atout pour l'attractivité touristique de la ville.

Nous verrons ainsi les différentes pratiques sportives de Thumeries et développerons les différents objectifs à atteindre afin de promouvoir l'activité touristique.

Le tennis

Thumeries dispose sa commune d'un complexe sportif destiné au tennis.

« L'avant-garde de Thumeries Section Tennis » permet régulièrement à plus de 150 membres de jouer au tennis dans des conditions idéales. Que ce soit entre amis, pour préparer une compétition ou se perfectionner, il y a la place pour tous les niveaux et pour tous les joueurs.

Ainsi, un accès aux touristes est possible.

Cela représente un réel atout pour Thumeries pour le tourisme d'affaires, puisque ce sport de loisir peut se pratiquer occasionnellement.

La section tennis de l'avant-garde de Thumeries présente un site web attrayant. Il devrait indiquer les tarifs pour les visiteurs extérieurs. Ainsi le touriste d'affaires sera tenté de se détendre à travers une partie de tennis. Pour satisfaire également les enfants, la dispense de cours particuliers serait intéressante à envisager. Enfin, une indication concernant les prix des locations des raquettes et des balles est à prévoir.

La Pétanque

Si la pétanque est une activité typique des régions du Sud, il n'en est pas moins qu'elle est présente à Thumeries et qu'elle persiste notamment grâce à l'association « La boule Thumerisienne ».

La boule thumerisienne est une association où l'on pratique la pétanque de compétition et de loisir. Elle est affiliée à la Fédération Française de pétanque et de jeu provençal.

Une licence permet de jouer partout en France dans tout club affilié à la Fédération.

Si la participation n'est pas prévue pour les visiteurs externes, il est cependant possible d'assister aux nombreux « concours internes ».

Le golf

Le golf est la pratique sportive correspondant le mieux aux attentes du tourisme d'affaires. Avec ses 18 trous, l'association de golf à Thumeries connait un réel succès. Au milieu des plaines du Nord, entouré de bois, le Golf de Thumeries – Moncheaux offre en effet la possibilité et la chance de pratiquer ce loisir dans un état d'esprit calme et une sérénité d'exception.

Au parcours plat de neuf trous, créé en 1932, sont venus s'ajouter en 1991 neuf trous modernes où des vallonnements et des obstacles d'eau ont apporté la variété souhaitée.

C'est donc depuis un parcours de 18 trous plaisant et original ou l'alliance du classicisme et du modernisme procure beaucoup de satisfaction aux golfeurs expérimentés comme aux débutants.

Le responsable « Head Pro » du Golf de Thumeries, permet aux intéressés de découvrir la pratique du golf grâce à l'organisation de stages d'initiation pour la préparation au passage de la carte verte ainsi que des stages de perfectionnement pour les joueurs confirmés.

La formule «stage» a un coût global de 250 €.

Pendant 4 mois, il est possible d'avoir accès à toutes les installations d'entraînement tous les jours y compris le week-end. Cette formule comprend 10 leçons individuelles de 30 minutes proposées par le professeur, une pratique avec balles gratuites à volonté, un accès à 3 trous d'entraînement, une zone d'approche (pitching green), une zone de putting (putting green) et un prêt de matériel gratuit.

L'accès est libre tous les jours pendant une durée de 4 mois.

Mises en évidence sur l'une des pages web du site de l'association de golf, des formules spéciales sémi-

naires sont proposées par le directeur. En effet, le Golf de Thumeries propose des formules à la carte à la journée ou demi-journée, avec encadrement et initiation à la pratique.

Une autre particularité positive du golf est l'aménagement d'un restaurant donnant sur le départ et l'arrivée, et de suivre à tout moment la fluidité du parcours.

Enfin, la notoriété de ce golf est reconnue par la presse. Le site web bien réalisé, permet aux internautes de suivre les différents succès et parcours du golf.

Les marches pédestres au Bois des Cinq Tailles

La responsable des randonnées affirme qu'il y a un projet de développement des marches pédestres au Bois. Cependant, elle avoue que la superficie du Bois est assez limitée et qu'ainsi des randonnées ne sont pas prévues. Notamment, les tracés au sol ou balises sur les arbres ne sont pas possibles. La marche reste familiale ou de détente pour les visiteurs.

Création de parcours sportifs au Bois des Cinq Tailles

La création d'un parcours sportif pourrait être à envisager puisqu'elle serait très intéressante d'un point de vue touristique.

La commune

La moitié de la population de Thumeries a moins de 40 ans. Les 2ères classes majoritaires, sont celles de 30 à 45 ans, représentant ¼ de la population et ceux de moins de 20 ans. Cela est notablement visible par la construction de nombreux lotissements, qui attirent la venue de jeunes ménages. Un parcours sportif au sein du Bois s'avère tout à fait en adéquation avec les attentes de cette population.

Le tourisme

L'image du Bois sera d'autant plus dynamique avec la présence de ce parcours sportif. La ville pourrait réussir à démontrer sa modernité tout en offrant aux touristes du sport gratuitement. En effet, le touriste d'affaires viendra à Thumeries pour recharger ses batteries. La nature est un cadre environnementale idéal pour optimiser le bien-être psychique tout en aliénant le bien-être physique.

-Parcours sportif

Réalisés en milieu naturel, ces parcours peuvent être de 0,1 à 4 km de long. Les obstacles et les divers ateliers permettent d'effectuer un entretien physique complet. L'utilisation est intéressante puisqu'elle peut être individuelle ou collective.

Les différents aménagements sportifs permettent de solliciter les jambes, les bras et le tronc en alternance avec des obstacles de grimper, de saut et d'équilibre.

Barres parallèles

Abdominaux

Développe-assis

Echelle horizontale

Sauts pieds joints

Musculation

Sauts latéraux

Panneaux explicatifs

-le parcours course à pieds (exemple d'appellation : « le Parcours Energie ») :

Ce parcours pourrait permettre aux adeptes de la course à pieds, de mesurer leur niveau d'aptitude de progression en temps kilométrique sur un terrain plat balisé de bornes kilométriques (avantage : le parcours peut être fait dans les deux sens).



Panneau du parcours

Indication kilométrique

L’espace motricité pour les plus jeunes

Afin de s’assurer que les ateliers sportifs soient aménagés et adaptés à tous, un espace motricité pour enfants peut également être réalisé.

Echasses

Saute mouton

Dos d’âne

L'ensemble de ces équipements a pour but de permettre aux enfants d'effectuer des exercices de motricité. Les obstacles peuvent être assemblés sous forme de parcours de 40, 60 à 80 exercices alternant le saut, l'équilibre, la quadrupédie, la coordination et la souplesse.

Sans devenir un espace jeu pour enfants, Thumeries avec l’ensemble de ces aménagements attirera les familles de la ville mais aussi un type de tourisme familial tout en contribuant au développement moteur des plus jeunes enfants.

Parcours de musculation pour personnes à mobilités réduites

Thumeries pourrait également investir dans des ateliers spécialement conçus pour les per-

Rampe inclinée

Développé assis

Développé incliné

Circuit d’orientation de découverte de l’environnement et du patrimoine naturel

Le Bois des Cinq Tailles dispose déjà de panneaux pédagogiques sur la faune et la flore présente à Thumeries. Cet aménagement est une réussite dans l’aménagement de dispositifs de renseignement du milieu naturel. Cependant, il est possible d’innover.

Un des points importants est d’assurer la diversité des activités. Les touristes sont en perpétuelle recherche de nouveauté. Il serait très ambitieux d’allier des exercices, de recherches et de découvertes dans un circuit thématique d'orientation tout en dévoilant le riche patrimoine environnemental. Découvrir des trésors cachés au sein d’une balade pédagogique au moyen d'une carte et d'énigmes à résoudre à chaque étape pourrait être une innovation à développer dans le Bois de Thumeries.

Comme le Bois des Cinq Tailles ne dispose pas d’une grande superficie très grande, il serait judicieux de se concentrer sur le développement d’aménagements sportifs.

Le VTT

Dû à un manque de participants, l'association VTT de Thumeries n'existe plus depuis quelques mois a annoncé l'ancien directeur de l'association. Les quelques membres de l'association de Thumeries ont rejoint l'association « Etoile Cyclo Club » de Phalempin. Le directeur de ce club affirme l'organisation de brevets chaque dimanche.
Pour les touristes sportifs, cela semble intéressant de savoir que des brevets à proximité de leur lieu de résidence existent.
En ce qui concerne la location de vélos, la commune et les villes voisines ne disposent pas de matériels prévus à cet effet. En revanche, le directeur de l'association confie qu'un atelier de réparations de vélos existe à Phalempin.

Côté pratique : Comment mettre en valeur ces activités ?

Favoriser l'embauche des salariés autochtones (authenticité des produits, de leur histoire, des explications)

Valoriser et utiliser les infrastructures et services déjà présentes, notamment :
- Un stade qui a vu évoluer de grands athlètes comme Michel Jazy, Michel Bernard
- Un cinéma ouvert (environ 200 places)
- Une salle des fêtes (Françoise Malle)
- Une salle polyvalente
- Deux compagnies de taxis dont une qui fait également ambulance

Organiser des évènements à l'échelle locale :
Des fêtes autour de la culture et l'histoire pourraient être organisées (ex : défilés en char ; dégustation des produits locaux) et ainsi la solidarité intergénérationnelle pourrait être développée dans le cadre des festivités. Les évènements pourraient inclure les générations plus anciennes comme les nouvelles générations.

Mise en valeur pour les étrangers
-Mise à disposition de brochures en plusieurs langues
-Panneaux pédagogiques bilingues dans les parcs

La CRT peut trouver des communications de langages. En effet, avec une communication intercommunale, Thumeries pourrait bénéficier d'activités supplémentaires en lien avec celles de Mons-en-Pévèle.

Afin de développer le tourisme à Thumeries, il est nécessaire que la commune ait une économie dynamique. Ainsi, nous avons recherché les différentes formes d'activités touristiques possibles pouvant conduire au développement économique de la commune dans un soucis de préservation de l'environnement.
En faisant partie de la métropole lilloise, Thumeries bénéficie d'un atout considérable pour l'attraction du tourisme d'affaires. Son patrimoine naturel s'ajoute aux potentiels touristiques qu'il est possible de développer dans le respect environnemental. Les diverses activités touristiques ne sont en effet pas en contradiction avec la protection de l'écosystème général à Thumeries. La valorisation du patrimoine lié à l'activité touristique est possible au Bois des Cinq Taille, qui fait déjà l'objet de publicité par le Conseil général du Nord.

Afin de dynamiser l'économie de la ville, d'autres opportunités s'offrent à elles. En effet, de nombreuses innovations telles que l'hippobus, la création d'un parcours sportif, la mise en place d'un bâtiment HQE à l'entrée du Bois sont des exemples d'idées concrètes d'aménagements particulièrement séduisants pour le tourisme d'affaires.

CONCLUSION

Thumeries souhaite devenir une commune ayant un attrait touristique dans une politique de développement durable, notamment au travers de différents engagements pour répondre aux enjeux environnementaux, sociaux et économiques. Pour cela, elle s'est lancée dans une démarche d'Agenda 21 et après avoir établi un diagnostic de la commune, Thumeries souhaite concrétiser cette politique par l'élaboration d'un plan d'actions qui intègre résolument le développement durable sous les 3 volets précédemment cités.

Le Plan d'action de développement durable comprend plusieurs actions spécifiques. Ce programme d'actions primordial pour le développement de la commune est nécessaire et doit être rentable afin de relancer l'activité économique de la commune. De plus afin de développer l'attrait touristique de Thumeries l'environnement doit être valorisé et la commune doit pouvoir offrir des conditions de séjour pouvant motiver le déplacement des personnes en direction d'un produit touristique complet. Des activités y seront proposées et des infrastructures verront le jour pour permettre à la clientèle de rester sur place. De même, la création d'événements sera de nature à attirer les touristes.

L'attractivité touristique de Thumeries peut dynamiser son économie et favoriser l'emploi local. Pour cela, la commune ne doit pas hésiter à anticiper la demande. Elle doit donc mettre en œuvre différents plans d'action afin d'exploiter son potentiel notamment au niveau du tourisme d'affaires et du tourisme familial, secteurs très porteurs et rentables.

Au niveau social, le cadre de vie à Thumeries semble satisfaisant, et déjà, un nombre important d'associations est présent. Cependant, la solidarité au sein d'une commune est nécessaire et il est indispensable de renforcer ce lien qui existe entre les habitants de la commune et entre les générations.

Pour ce qui est du volet environnemental, les acteurs doivent mettre l'accent sur la valorisation des patrimoines historiques, culturels, architecturaux et naturels tout en respectant l'environnement.

Investir durablement dans ces domaines par la création d'activités en relation avec l'histoire de la ville, par la mise en avant de l'environnement naturel, et la construction d'hébergements touristiques ferait de Thumeries une commune alliant développement durable et tourisme.

La majorité de ces actions constituent de nouvelles mesures qui pourraient être mises en place au cours des prochaines années, et concourent toutes à l'atteinte de nos objectifs, tout en favorisant le bien-être de la communauté. Cette démarche ambitieuse n'a de sens qu'avec la participation des Thumerisiens et une synergie avec les communes limitrophes.

C'est pourquoi il faut une mobilisation de tous les différents acteurs autour de ce projet fédérateur.

ANNEXES

Annexe 1 : TABLEAU RECAPITULATIF

Thèmes	Axes et activités nouvelles	Problématiques	Quand ?	Objectifs ?	Qui ?	Comment ?
Développement économique	- les retombées directes (dépenses auprès des exploitants et gestionnaires des sites d'accueil) - les retombées indirectes (activités, hébergement, restauration)	- En quoi le tourisme d'affaires et le tourisme familial sont-ils intéressants pour l'accroissement du dynamisme économique de la ville ?	A partir de 2012	- dynamiser l'économie - favoriser l'emploi local - sensibiliser la population et les pouvoirs publics au poids économique du tourisme local - organiser une cohérence territoriale - développer la communication et le réseau - réfléchir sur les structures touristiques	- les prestataires des différentes structures d'accueil - les entreprises - les visiteurs - les organisations à échelle régionale - subventions européennes	- En mettant en place des investissements de manière constante et durable. - En recherchant des partenariats divers (Conseil Général, Conseil Régional, Union Européenne ect.)
Développement social	- la vie associative - l'animation sportive et éducative - la citoyenneté	-Quel est l'intérêt social pour la commune de développer le tourisme ? - Comment intégrer les habitants et les associations au projet de développement du tourisme à Thumeries ?	A partir de 2012	- développer l'intérêt pour la vie communale - accroître l'épanouissement des habitants - favoriser les échanges entre les touristes et les habitants - intégrer la ville au tourisme lié à son histoire	- la mairie - le Conseil Général du Nord(CG59) - les associations - les habitants - les visiteurs	En intégrant la vie touristique de la région à la vie des habitants de la commune.
Développement environnemental	- le patrimoine historique, culturel, architectural et naturel - le respect de l'environnement	-Comment est-il possible de valoriser le patrimoine de Thumeries tout en le respectant ? -Quelles activités nature peuvent être développées ?	A partir de 2012	- préserver la biodiversité - protéger les milieux et les ressources - développer des activités de développement durable - sensibiliser la population et les touristes à la protection de l'environnement	- la mairie - le Conseil général (CG59) - les associations - les habitants - les visiteurs	En attriant les touristes sensibles à l'environnement.

Annexe 2 : LISTE DES ASSOCIATIONS CLASSÉES PAR THÈME

ANIMATION

Animation de la vie communale (organisation du marché de printemps, de la braderie, de soirées dansantes, de voyages, etc.)
Amicale du personnel communal (tombolas, gestion d'un comité d'aide sociale pour le personnel communal)
Les Amis de la pétanque

ART ET CULTURE

Association des parents d'élèves de l'école Jules Ferry (réunions parents-instituteurs, kermesse de fin d'année)
Club philatélique
Arts et loisirs (fonctionnement du cinéma)
Société historique (recherche de documentation sur la commune)
Association Les Amis du PP (revivifier l'histoire du petit train Pont-à-Marcq – Pont de la Deûle

ACTIVITES MANUELLES ET ARTISTIQUES

Club féminin « les asphodèles » (coutures, diverses activités manuelles)

LES PETITS

Club « Les moussaillons »

LES AINES

Association Gym Senior
Les Toujours jeunes (pratique de jeux divers, de voyages, rencontres interclubs,…)

CHANT, DANSE, MUSIQUE ET THEATRE

Art et culture (poterie et peinture pour adultes, aéromodélisme, couture, théâtre, danse, chorale, remise en forme pour ados et adultes)
Société de musique Fanfare « La Concorde »
Les Winni'z de Thumeries (club de pom-pom girls)

ENTRAIDE

Association des Saints apôtres en Pévèle (vie de la paroisse)
Association Les anciens travailleurs (organisation de sorties, aides aux retraités).
Amicale des donneurs de sang (organisation des dons du sang)
Courir pour offrir un chien d'aveugle (organisation de marches et de courses pour venir en aide aux personnes aveugles
Association un filleul pour Madagascar (parrainage d'enfants malgaches pour l'accès à l'école)
Antenne de la Croix rouge française

NATURE ET VIE

Association de pêche de la commune de Thumeries (pêche sur l'étang communal)
Nature et Vie (observation d'oiseaux, sorties, visites pédagogiques sur la nature,…)
Société colombophile « La Jeune France »
Société de chasse

SPORTS COLLECTIFS

Avant-Garde de Thumeries
Avant-Garde section basket-ball
Avant-Garde section football
Club des supporters de baskets

SPORTS INDIVIDUELS

Avant-Garde section tennis
Avant-Garde section tennis de table
La Boule Thumerisienne (pétanque)
Avant-Garde section jogging « Le souffle de Thumeries » (marches et courses à pied, organisation du Téléthon)
Association sportive du golf de Thumeries-Moncheaux

A noter : l'Avant-Garde section cyclisme de Thumeries n'existe plus depuis quelques mois en raison du manque de membres (source : ancien président du club Mr Monseur)

ARTS MARTIAUX

Taiso (exercices d'échauffement, renforcement, étirement et relaxation)
Club de Karaté Kyokushinkai

LES ANCIENS COMBATTANTS

AC 14/18, ACPG 39/45 et fédération des anciens combattants Algérie, Maroc, Tunisie : aide aux adhérents et leur famille, repas, participation aux cérémonies du souvenir,…

BIBLIOGRAPHIE

Le tourisme à Thumeries

Avis et rapport du conseil économique et social de 2007
Diagnostic territorial de CANONNE Marie-Alice
Google earth
www.googlemaps.fr
www.cc-sudpevelois.fr

L'hebergement et la restauration

www.concept-bio.com
www.cg59.fr
www.encyclo-ecolo.com
www.actu-environnement.com
www.gites-de-france-nord.com
www.eollis.net

Les activités au sein de la commune de Thumeries

http://attelages-grandcourant.skyrock.com
http://fr.wikipedia.org
http://vosdroits.service-public.fr
www.handynamic.fr
www.tourisme.gouv.fr
www.thumeries.fr
www.cc-sudpevelois.fr
www.golfdethumeries.com

Le développement durable

www.unep.fr
www.nordpasdecalais.fr
www.tourisme.gouv.fr
www.unep.org
www.pasdecalais.fr
www.agenda21france.org
www.developpement-durable.gouv.fr
www.ethic-etapes.fr

L'histoire et le patrimoine culturel de Thumeries

L'histoire de Thumeries de J.-C. Collérie
http://jean-claude.collerie.pagesperso-orange.fr/pp.htm
www.eguides.fr
www.veloraildefrance.com
www.rando-rail.com
www.routard.com